



**Program hospodárskeho a sociálneho
rozvoja obce**

BÁB

na roky 2007 – 2013

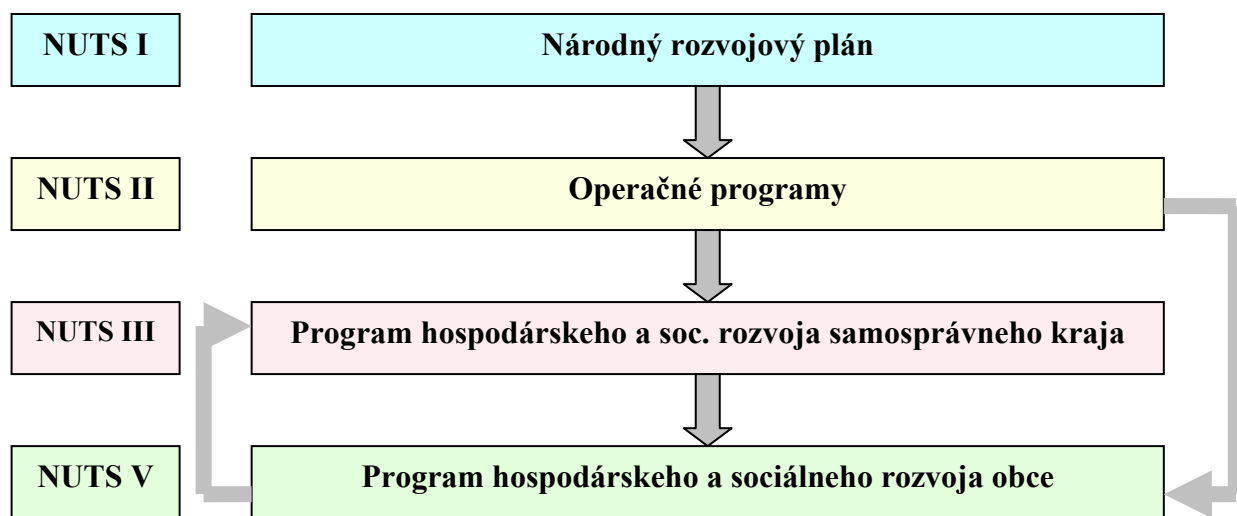
I. Úvod

V zmysle zákona NR SR č. 503/2001 Z. z. o podpore regionálneho rozvoja sa rozvoj obce uskutočňuje na základe Programu hospodárskeho a sociálneho rozvoja obce. Vypracovaním Programu hospodárskeho a sociálneho rozvoja plní obec Báb jeden zo základných princípov regionálnej politiky – princíp programovania.

Program hospodárskeho a sociálneho rozvoja obce Báb na roky 2007 – 2013 je strednodobý programový dokument, ktorý obsahuje:

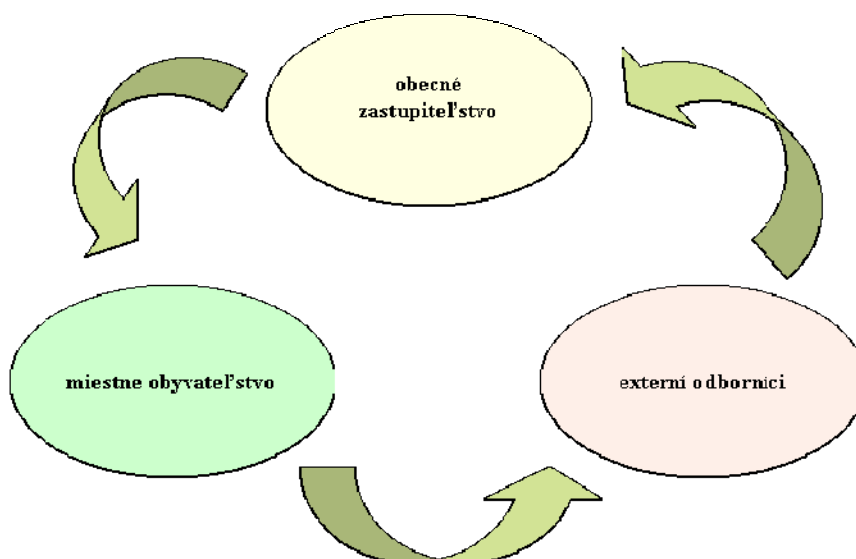
- analýzu hospodárskeho a sociálneho rozvoja obce, SWOT analýzu, hlavné smery rozvoja a stanovenie cieľov a zámerov do budúceho obdobia na roky 2007 - 2013,
- rozvojovú stratégiu s cieľmi, prioritami, opatreniami a aktivitami,
- finančný plán s rozdelením financií na programovacie obdobie 2007-2013 a rozdelením financií na priority a opatrenia.

Program hospodárskeho a sociálneho rozvoja obce Báb bol vypracovaný tak, aby sa prihliadalo na súlad cieľov a opatrení programu s nadradenými programovými dokumentmi regionálneho rozvoja – Programom rozvoja Nitrianskeho samosprávneho kraja, Národným rozvojovým plánom a operačnými programami (obr. 1).



Obr. 1 Základné programové dokumenty regionálneho rozvoja

Program rozvoja obce je výsledkom vzájomnej spolupráce a interakcie troch hlavných aktérov zúčastnených na tvorbe programu: obecného zastupiteľstva na čele so starostom, miestneho obyvateľstva a externých odborníkov (obr. 2)



Obr. 2 Aktéri zúčastnení na tvorbe Programu hospodárskeho a sociálneho rozvoja obce Báb

Spolupráca s jednotlivými aktérmi sa realizovala prostredníctvom priamych rozhovorov na stretnutiach, ako aj distribúciou dotazníkov v počte 50 kusov, v ktorých miestni občania vyjadrili svoje problémy, postrehy a návrhy súvisiace so životom v obci.

Vypracovanie tohoto významného dokumentu obce je základom úspechu pri spracovaní žiadosti o podporu zo štrukturálnych fondov Európskej únie, Kohézneho fondu a Iniciatív spoločenstva v druhom programovacom období 2007 – 2013.

Program hospodárskeho a sociálneho rozvoja obce Báb tvoria nasledovné nosné časti:

- analytická časť (pozostáva z auditu zdrojov, situačnej analýzy a SWOT analýzy)
- strategická časť (pozostáva zo strategickej vízie a strategických cieľov)
- implementačná časť (pozostáva z akčných plánov s časovým harmonogramom a návrhom finančného a organizačného zabezpečenia)

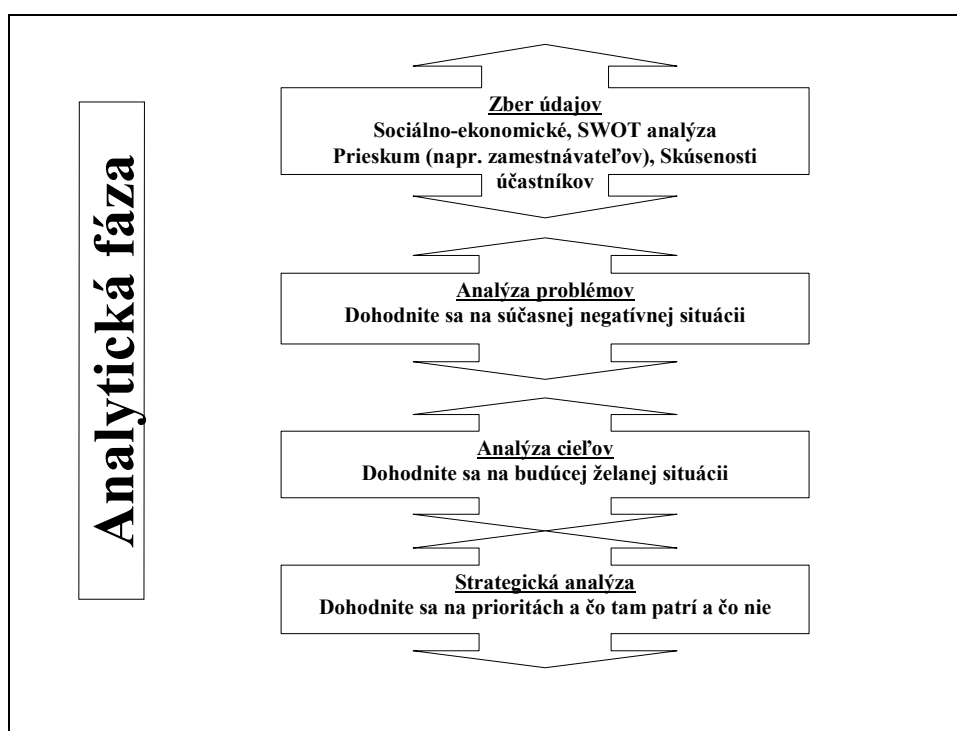
Prínos pre obec

Obec v podobe strategického programu rozvoja získa nástroj na proaktívne riadenie rozvoja, založený na iniciovaní potrebných a žiadúcich zmien. Z tohto hľadiska ho možno vnímať ako dôležitý nástroj marketingovej komunikácie. Obec vypracovaním Programu hospodárskeho a sociálneho rozvoja dáva najavo záujem o svoju budúcnosť, ako aj budúcnosť svojich obyvateľov a súčasne tým preberá na seba zodpovednosť za ďalší rozvoj obce.

Program hospodárskeho a sociálneho rozvoja obce vďaka svojmu komplexnému prístupu má potenciál zastrešiť ostatné plánovacie

dokumenty (hlavne územný plán obce) a rôzne odvetvové koncepcie na lokálnej úrovni (program rozvoja bývania, program odpadového hospodárstva). Vytypovaním priorít a hlavných cieľov a vyznačením preferovaných smerov politickej a finančnej podpory poskytne nosný rámec pre ďalšie roviny plánovania.

II. Analytická časť programového dokumentu



Obr. 3 Popis analytickej fázy

1. História obce

Prvá písomná zmienka o tejto obci je z roku 1156, keď ostrihomský arcibiskup uvalil desiatky usadlostí Bab Boleslai (Boleslavov Báb) kanonikom Ostrihomskej kapituly.

Pôvodne jednotná obec sa prvýkrát spomína v roku 1156 už ako farnosť a majetok úradníka Nitrianskeho hradu, v roku 1268 patrila Nitrianskemu hradu, neskôr ju kráľ daroval trnavskému mešťanovi Conchovi. Ďalej patrila rodinám Beneovcov, Borcsányiovcov, Dávidovcov, Šándorovcov a iným. Veľké škody spôsobili nájazdy Turkov a kuruckých vojsk v roku 1704. V roku 1715 mala obec vinice a 38 domácností a v roku 1751 78 rodín. Zemepánmi boli rodiny Majthényiovcov, Zichyovcov a Esterházyovcov. V roku 1787 mala obec 90 domov a 445 obyvateľov, v roku 1828 57 domov a 400 obyvateľov. Zaoberali sa poľnohospodárstvom.

Malý Báb sa písomne spomína v roku 1365, od roku 1788 mal jarmočné právo. V roku 1787 mala obec 111 domov a 528 obyvateľov, v roku 1828 71 domov a 496 obyvateľov. Zaoberali sa poľnohospodárstvom. V 19. – 20. storočí mala tu majetky rodina Sheyovcov. Za predmníchovskej ČSR, najmä v rokoch 1920 – 1922 boli v oboch obciach časté štrajky poľnohospodárskych robotníkov.

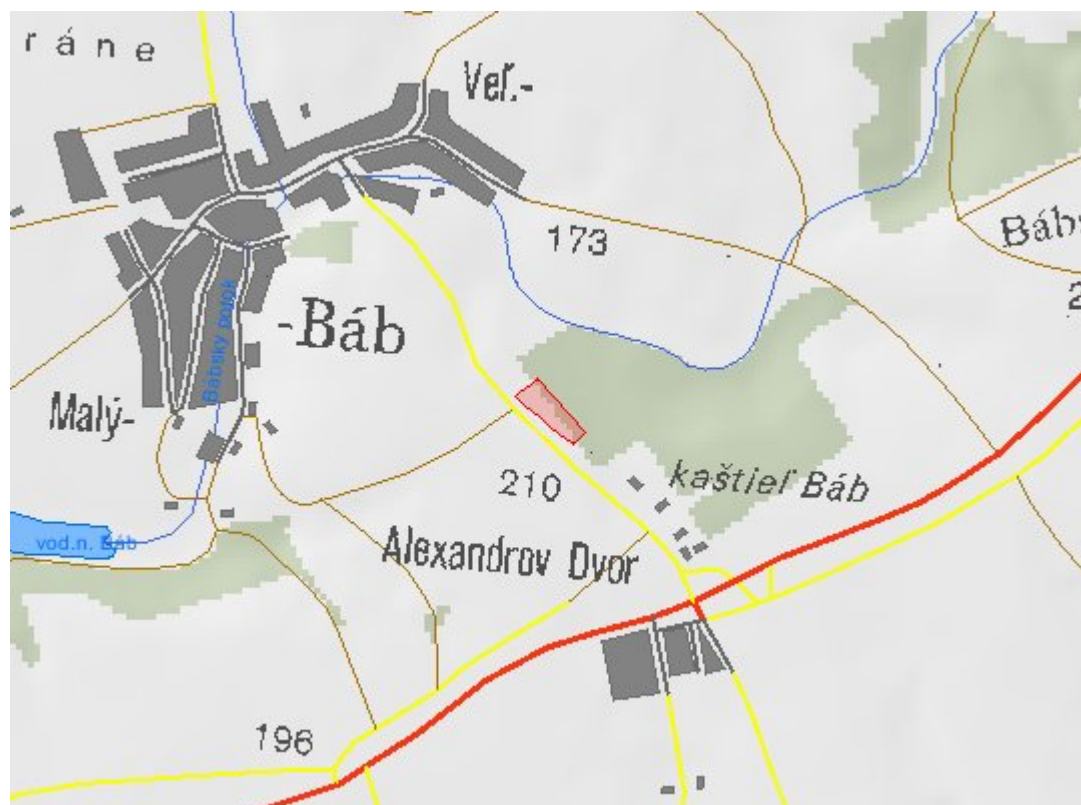
Z predhistorického obdobia je doložená archeologická lokalita: sídlisko čačianskej kultúry z mladšej doby bronzovej. V katastri obce boli objavené žiarové hroby z laténskej doby. K významným kultúrnym pamiatkam patria rímsko-katolícky kostol z roku 1721, postavený na mieste starého kostola s reliéfom na kazateľnici z okruhu Ľ. Godeho z polovice 18. storočia a secesný kaštieľ zo začiatku 20. storočia postavený v Alexandrovom Dvore. V Bábke sa narodil kňaz, významný publicista a kazateľ Jozef SLAMKA.

2. Obec z geografického a administratívneho hľadiska

Obec Báb vznikla v roku 1955 zlúčením Veľkého a Malého Bábu.

Po roku 1881 boli obidve obce administratívne začlenené pod Nitriansku župu; pred rokom 1960 pod okres Sereď, kraj Bratislava; po roku 1960 patrila pod okres Nitra, kraj Západoslovenský. Obec Báb leží v juhozápadnej časti Nitrianskej pahorkatiny 19 km od Nitry. Chotár je sprašová pahorkatina na úbočiach dolinky juhovýchodne od obce s menšími dubovými a hrabovými lesíkmi, inde je odlesnený. Má prevažne hnedozemné pôdy. Nadmorská výška obce v jej strede je 150 m, v jej chotári je 132 – 192 m. V chotári obce sa nachádza prírodná rezervácia Veľký Báb. Je to lesný komplex o výmere 42 200m², vyhlásený v roku 1982. Predmetom ochrany je ochrana historického parku v okolí kaštieľa, ktorý bol založený vo voľnokrajinárskom štýle v 2. pol. 19. storočia. Vyniká kompozíciou i drevitou skladbou (57 taxónov). Dnes už neexistujúca drobná záhradná architektúra mala východoázijský štýl.

Obec si zachovala poľnohospodársky charakter. V roku 1958 bolo založené Jednotné roľnícke družstvo. Časť obyvateľov pracovala v priemysle na západnom Slovensku. Od roku 1951 mal v obci sídlo Výskumný ústav tabakového priemyslu, pracovisko SAV. Obec sa rozprestiera na rozlohe 2009 ha s celkovým počtom obyvateľov 981.



Obr.4 Chránený areál Bábsky park



Obr. 5 Poloha obce Báb

3. Audit zdrojov

3.1. Ľudské a spoločenské zdroje

3.1.1 Demografický vývoj

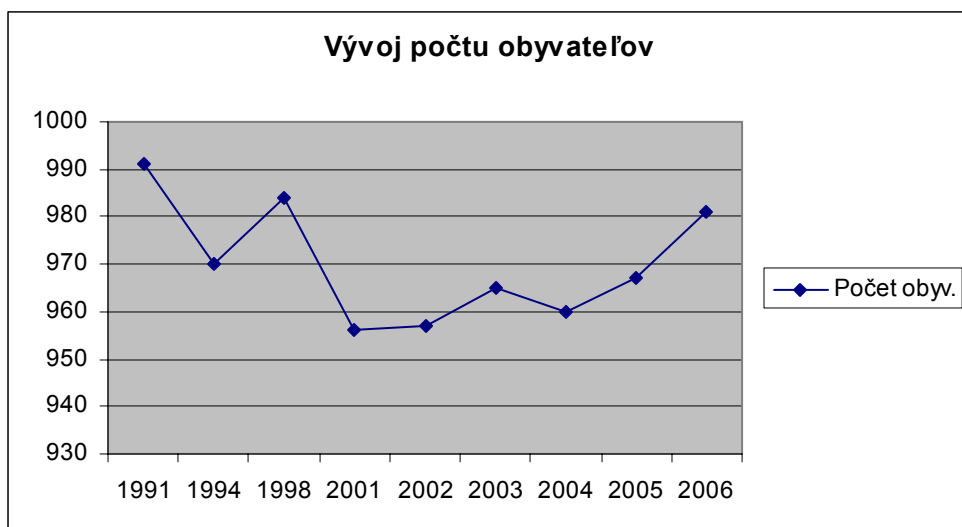
Odzrazom aktuálnej spoločensko–ekonomickej situácie na Slovensku sú aj výrazné zmeny v demografickom vývoji obyvateľstva prejavujúce sa predovšetkým vo výraznom poklese prirodzeného prírastku obyvateľstva.

Analýza demografickej situácie je nevyhnutnou súčasťou strategického plánovania rozvoja územného sídla. Uskutočnená analýza v obci Báb poukazuje na negatívnu tendenciu vo vývoji obyvateľstva v rokoch 1991 až 2002(Tab.1). Po roku 2002 opätovne nastal rast počtu obyvateľov až do roku 2006.

Tab.1 Vývoj počtu obyvateľov v obci v rokoch 1991 – 2006

Sledované roky	1991	1994	1998	2001	2002	2003	2004	2005	2006
Počet obyvateľov	991	970	984	956	957	965	960	967	981

Počet obyvateľov v roku 2006 sa celkove znížil v porovnaní s rokom 1991 o 10 osôb, čo predstavuje 1 % pokles za uvedené obdobie (Tab. 1). Na pokles obyvateľstva obce vplýval najmä prirodzený úbytok obyvateľstva (zomrelí).

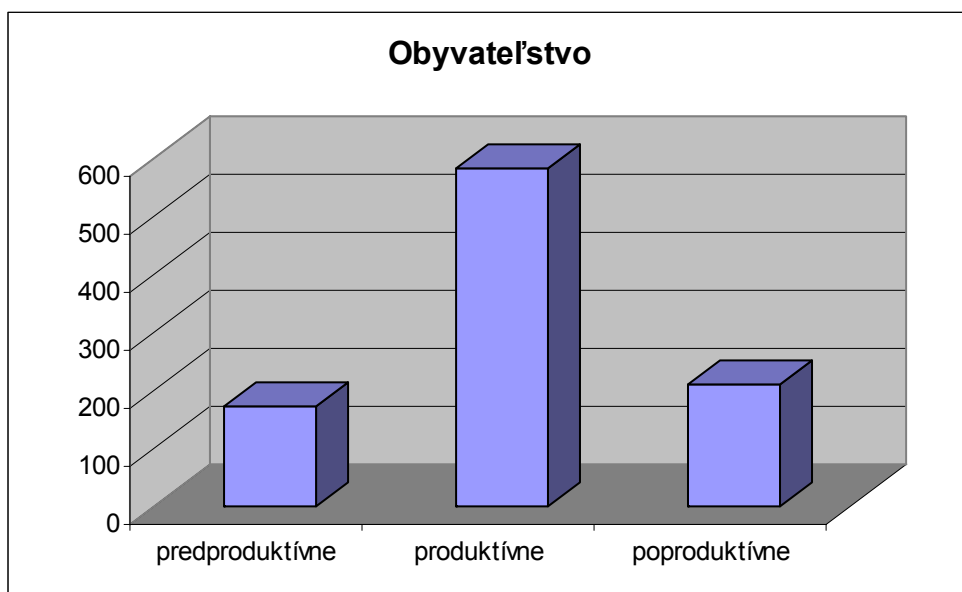


Graf 1 Graf vývoj počtu obyvateľov

Tab. 2 Prehľad počtu a demografického rozdelenia obyvateľov v obci k 31.12.2005

	OBYVATEĽSTVO						SPOLU
	predproduktívne		produktívne		poproduktívne		
		%		%		%	
ženy	90	18,40	248	50,72	151	30,88	489
muži	84	17,57	336	70,29	58	12,13	478
spolu	174	17,99	584	60,39	209	21,61	967

V obci prevláda obyvateľstvo v produktívnom veku, ktoré tvorí vyše 60% z celkového počtu obyvateľov. Poproduktívna časť obyvateľstva mierne prevyšuje predproduktívnu časť obyvateľstva. Ekonomické zaťaženie obyvateľov v produktívnom veku neproduktívnou zložkou je v celku priaznivé. V roku 2005 pripadlo na 100 obyvateľov vo veku 15 - 65 rokov 35 závislých osôb poproduktívneho veku. Zaťaženie detskou zložkou je nižšie, keď na 100 obyvateľov vo veku 15 - 65 rokov pripadlo 29 závislých detí v predproduktívnom veku. Z perspektívneho hľadiska sa tento vzájomný pomer závislých osôb bude meniť. Staršie obyvateľstvo bude početne v najbližších rokoch narastať a neočakáva sa výrazný rast počtu detí vo veku do 14 rokov.

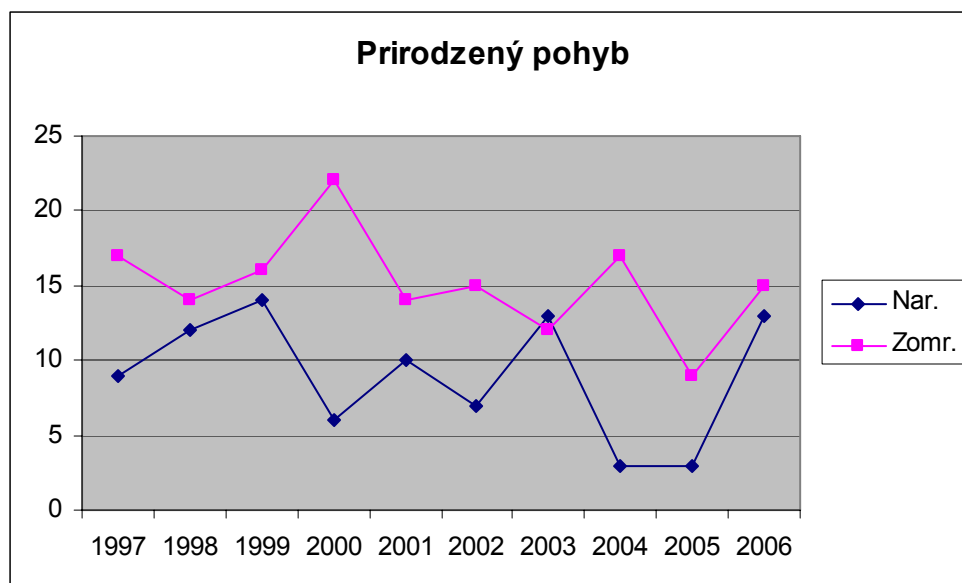


Graf 2 Demografická štruktúra obyvateľstva

V obci Báb bol v ostatných rokoch zaznamenaný prirodzený úbytok obyvateľov, okrem roku 2003. Najvyšší úbytok sa zaznamenal v roku 2000 a v roku 2004, kedy počet zomrelých výrazne prevyšoval nad počtom narodených osôb. (Tab.3) Priebeh v počte zomrelých a narodených obyvateľov za obdobie rokov 1997 – 2006 je znázornený v grafe 2.

Tab. 3 -Prirodzený pohyb obyvateľov za obec v rokoch 1997-2006

Rok	1997	1998	1999	2000	2001	2002	2003	2004	2005	2006
Nar.	9	12	14	6	10	7	13	3	3	13
Zomr.	17	14	16	22	14	15	12	17	9	15
+/-	-8	-2	-2	-16	-4	-8	+1	-14	-6	-2



Graf 3 Prirodzený pohyb obyvateľstva

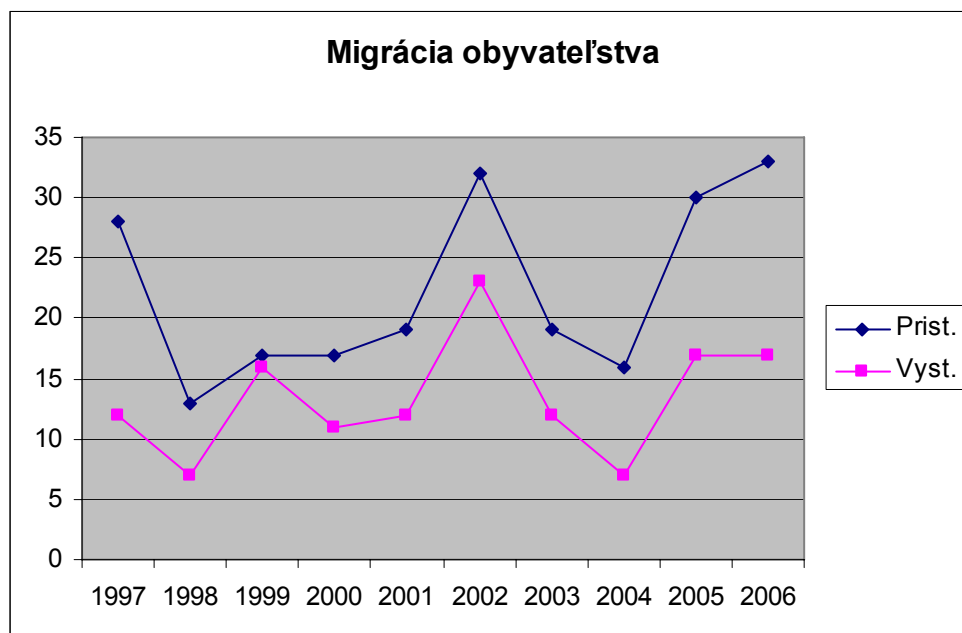
Migračné saldo je od roku 1997 kladné (tab.4), keď počet prisťahovalých osôb bol vyšší ako osôb vystáhovalých. Najvyšší počet prisťahovalých za uvedené obdobie sa dosiahol v roku 1997 a v roku 2006. Do obce sa prisťahovalo za sledované obdobie 224 osôb a vystáhovalo 134 osôb, čo pozitívne vplýva na celkový rast počtu obyvateľstva obce za ostatné roky. V najbližších rokoch sa očakáva ďalší prírastok obyvateľov prisťahovaním, čo súvisí s celospoločenským trendom sťahovania obyvateľstva na vidiek a riešenia otázky bývania najmä u mladých rodín.

Tab. 4 Migrácia obyvateľstva za obec

Rok	1997	1998	1999	2000	2001	2002	2003	2004	2005	2006
Prist.	28	13	17	17	19	32	19	16	30	33
Vyst.	12	7	16	11	12	23	12	7	17	17
Mig. saldo	+16	+6	+1	+6	+7	+9	+7	+9	+13	+16

V prípade prisťahovania nových obyvateľov, hlavne mladých rodín, by v budúcnosti mohlo dôjsť k zlepšeniu demografického profilu obce

a zabezpečení stabilnejšej základne pre dlhodobý rast počtu obyvateľov aj prirodzenou zmenou.



Graf 4 Migrácia obyvateľstva

3.1.2 Vybrané výsledky zo sčítania ľudu (SĽDB 1991, SODB 2001)

Medzi dvoma sčítaniami sa zaznamenal pokles počtu obyvateľov o 34 osôb, čo predstavuje 3,4 %. Podľa výsledkov sčítania obyvateľov, domov a bytov z mája 2001 národnostná štruktúra obyvateľstva obce je homogénna. V obci žije vyše 98 % obyvateľov slovenskej národnosti. Viac ako 93% obyvateľov sa hlási k rímskokatolíckemu náboženstvu. V demografickej štruktúre z hľadiska pohlavia prevládajú muži (242 osôb). Mužské pohlavie má vyššie zastúpenie aj medzi osobami ekonomicky aktívnymi. Podiel ekonomicky aktívnych z trvale bývajúceho obyvateľstva činil 45,87 %. Počet nezamestnaných sa oproti roku 2001 výrazne znížil. Počet nezamestnaných v roku 2001 bol 121 osôb, z toho mužov 71 a žien 50. V percentuálnom vyjadrení to predstavoval 27% podiel z ekonomicky aktívneho obyvateľstva. V súčasnom období sa zaznamenal

výrazný pokles v nezamestnanosti ekonomicky aktívneho obyvateľstva v obci. V súčasnosti to predstavuje za obec 25 nezamestnaných osôb.

Tab.5 Porovnanie výsledkov sčítania SĽDB 1991, SODB 2001

Č.	Ukazovateľ	SĽDB 1991	SODB 2001
1.	Obyvateľstvo spolu	991	957
	- muži	499	466
	- ženy	492	491
2.	Národnosť (%)		
	- slovenská	98,08	98,54
	- maďarská	0,40	0,31
	- rómska	0,81	0,00
	- rusínska	0,10	0,00
	- česká	0,50	0,84
	- ostatné národnosti	0,00	0,00
3.	Náboženské vyznanie (%)		
	- rímskokatolícke	80,83	93,31
	- evanjelické	0,61	0,42
	- gréckokatolícke	0,10	0,10
	- bez vyznania	2,32	3,87
	- ostatné	0,10	0,10
	- nezistené	16,04	2,09
4.	Osoby ekonomicky aktívne		439
	- muži	-	242
	- ženy	-	197
5.	Pracujúci spolu		282
	- muži	-	171
	- ženy	-	111
6.	Nezamestnaní spolu		121
	- muži	-	71
	- ženy	-	50
7.	Domy spolu	408	413
	Trvale obývané domy spolu	315	312

3.1.3. Odvetvové zameranie obyvateľstva

Najväčší podiel pracujúceho obyvateľstva v obci Báb spadá do odvetvia priemyselnej výroby (18,45%). Významné zastúpenie má aj odvetvie poľnohospodárstva (16,17%).

V odvetví stavebníctva pracuje 13,44 % aktívneho obyvateľstva. Tretie najdôležitejšie odvetvové zameranie obyvateľov je poskytovanie hotelo-

vých a reštauračných služieb (11 %). Bez udania odvetvovej príslušnosti sa vo výsledkoch sčítania uvádza 12, 76 %.

K ostatným zastúpeným odvetviám patria služby v oblasti, veľkoobchodu a maloobchodu, dopravy a verejnej správy.

Tab. 6 Odvetvové zameranie obyvateľstva

Odvetvie hospodárstva	Spolu	v %
Poľnohospodárstvo, poľovníctvo a súvisiace služby	71	16,17
Lesníctvo, ťažba dreva a pridružené služby	-	0
Ťažba nerastných surovín	-	0
Priemyselná výroba	81	18,45
Výroba a rozvod elektriny, plynu a vody	4	0,91
Stavebníctvo	59	13,44
Veľkoobchod a maloobchod	41	9,34
Hotely a reštaurácie	18	4,10
Doprava, skladovanie a spoje	25	5,69
Peňažníctvo a poisťovníctvo	2	0,46
Nehnutelnosti, prenajímanie a obchodné služby	10	2,28
Verejná správa a obrana, povinné sociálne zabezpečenie	29	6,61
Školstvo	16	3,64
Zdravotníctvo a sociálna starostlivosť	16	3,64
Ostatné verejné, sociálne a osobné služby	11	2,51
EA bez udania odvetví	56	12,76
Spolu	439	100

3.1.4. Vzdelanostná štruktúra obyvateľstva

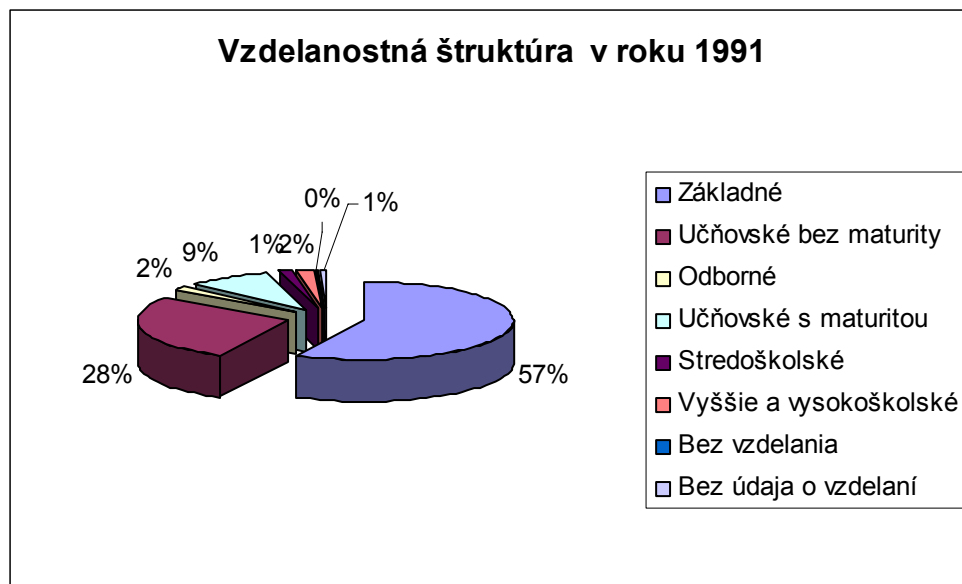
Vzdelanostná úroveň v obci v roku 1991 nedosiahla požadovanú štruktúru. Zaznamenal sa výrazný podiel obyvateľov so základným vzdelaním (57,40%) a nízky podiel obyvateľstva so stredoškolským (1,42%) a vysokoškolským vzdelaním (2,06%). Tiež je vysoký podiel učňovského vzdelania bez maturity (27,80%) v porovnaní s učňovským vzdelaním s maturitou (9,01%).

Pri porovnaní s rokom 1991 došlo v roku 2001 k výrazným zmenám vo vzdelanostnej štruktúre obyvateľstva obce Báb. Výrazne sa zvýšil podiel obyvateľov so stredoškolským vzdelaním z 1,42% na 17,65%. Naproti tomu znížil sa počet obyvateľov so základným vzdelaním o 17,74%.

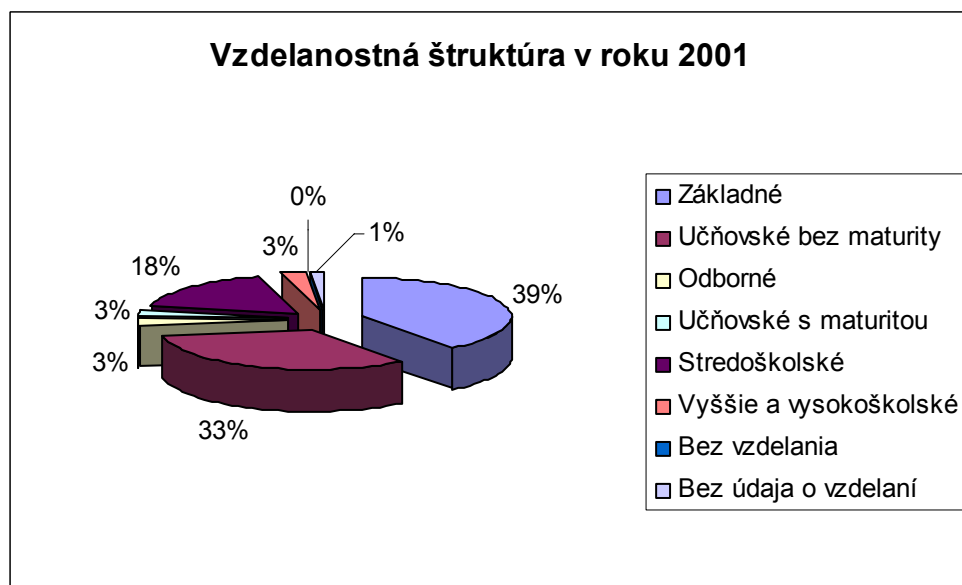
Je pozitívne, že aj v ostatných kategóriách školského vzdelania prevažne došlo k nárastu percenta vzdelanostnej úrovne oproti roku 1991.

Tab.7 Vzdelanostná štruktúra obyvateľstva

Školské vzdelanie	1991	%	2001	%
Základné	446	57,40	301	39,66
Učňovské bez maturity	216	27,80	251	33,07
Odborné	12	1,54	23	3,03
Učňovské s maturitou	70	9,01	19	2,50
Stredoškolské	11	1,42	134	17,65
Vyššie a vysokoškolské	16	2,06	21	2,77
Bez vzdelania	2	0,26	-	0
Bez údajov o vzdelaní	4	0,51	10	1,32
Úhrn	777	100	759	100
Deti pred ukončením ZŠ	214	-	198	-
Spolu	991	-	957	-



Graf 5 Vzdelanostná štruktúra obyvateľstva v roku 1991



Graf 6 Vzdelanostná štruktúra obyvateľstva v roku 2001

3.2. Materiálne zdroje

3.2.1. Domácnosti a bývanie

Úroveň bývania je jednou zo základných charakteristík životnej úrovne obyvateľstva. Jej vývoj úzko súvisí s rastom počtu obyvateľstva, jeho štruktúrou a rozmiestnením. Ovplyvňuje úroveň reprodukcie pracov-

ných síl, pôsobí na celkový životný štýl obyvateľstva. V roku 2001 pribudlo v obci 5 domov v porovnaní s rokom 1991. Počet trvale obývaných domov sa v porovnaní s rokom 1991 znížil o 3, najmä z dôvodu využívania rodinných domov na rekreačné účely. Došlo aj k zníženiu trvale obývaných bytov oproti roku 1991 o 5 bytov. Z celkového počtu domov je v čase sčítania v roku 2001 101 neobývaných, čo znamená nárast oproti roku 1991 o 8 neobývaných domov.

Tab. 8 Vývoj domového a bytového fondu obce

Základné údaje		K 3.3.1991	K 26.5.2001
Domy spolu		408	413
trvale- obýva- né do- my	spolu	315	312
	z toho rodinné	279	308
Neobývané domy		93	101
Základné údaje		K 3.3.1991	K 26.5.2001
Byty spolu		412	417
trvale- obýva- né byty	spolu	318	313
	z toho rodinné	279	308
Neobývané byty		94	104

Oproti roku 1991 došlo k poklesu počtu obyvateľov v obci, čo sa prejavilo aj v poklese trvalo obývaných bytov z 318 na 313 bytov.

Táto skutočnosť sa prejavila v poklese obývanosti bytov z 3,12 na 3,05 obyvateľov/byt. Počet hospodáriacich rodín poklesol o 28. Zaznamenal sa aj pokles obytných miestností na 1 byt. Pozitívne je, že vzrástla obytná plocha 1 bytu zo 46,50m² na 57,80,3 m². Nová výstavba, rekonštrukcia a modernizácia bytového fondu je predpokladom skvalitnenia bytového fondu v obci Báb.

Tab. 9 Charakteristika bytového fondu

Charakteristika	Rok 1991	Rok 2001
Počet obyvateľov	991	957
Počet trvalo obývaných bytov	318	313
Priemerná obývanosť	3,12	3,05
Obytné miestnosti / 1 byt	2,78	2,42
Počet cenзовých domácností	395	379
Počet hospodáriacich domácností	375	347
Obytná plocha v m ² / 1 byt	46,50	57,80

3.2.2. Občianska a technická infraštruktúra

V obci sa nachádza základná a materská škola, kultúrny dom, knižnica, futbalové ihrisko miestnej telovýchovnej jednoty. Chýba telocvičňa. K občianskej vybavenosti, ktoré poskytujú služby pre občanov patrí predajňa potravinárskeho tovaru, pohostinské odbytové stredisko, predajňa pohonných látok, Penzión Sýpka u Lugviga zrekonštruovaný v roku 2007 na mieste bývalej sýpky v obci Veľký Báb v okrese Nitra.

Obec má vybudovaný verejný vodovod a rozvodnú sieť plynu. V obci absentuje kanalizácia a ČOV.

Najbližšia zastávka vlakov osobnej dopravy je v Rišňovciach, vo vzdialenosti 7 km od obce. V obci funguje autobusová doprava MMD.

4. Analýza hospodárskeho a sociálneho rozvoja obce

Po spoločenských zmenách v roku 1990 nastal rozmach obce najmä v oblasti rozvoja súkromného podnikania. V obci postupne pribúdajú podnikateľské subjekty. V súčasnosti v obci pôsobí 95 právnych subjektov, z toho počet fyzických osôb podnikajúcich v obci je 84 a počet právnických osôb pôsobiacich v obci je 11. Podiel príjmov z činnosti fyzických osôb do obecného rozpočtu predstavuje približne 12 %. Príjem od právnických osôb do obecného rozpočtu predstavuje približne 14% z celkových príjmov do rozpočtu obce.

Tab. 10 Štruktúra právnych subjektov vedených v Registri štatistických jednotiek k 31. 12. 2005

Počet subjektov spolu	95
- právnické osoby	11
- fyzické	84
Fyzické osoby	
- živnostníci	81
- slobodné povolania	-
- súkromne hospodáriaci roľníci	3

Obec sa rozvíja aj prostredníctvom využívania finančnej pomoci od štátu a Európskej únie.

Tab. 11 Prehľad investícií za uplynulé obdobie:

Rok	Zdroj financovania	Účel	Suma
2005	vlastné	Rekonštrukcia ciest	3,5 mil. Sk
2005	Fondy EÚ + vlastné	Územný plán mikroreg.	1,6 mil. Sk
2006	Vlastné + dar	Cesta do cintor. V. Báb	1,0 mil. Sk
2006	Envirofond + vlastné	Vodovod	1,575 mil. Sk
2007	vlastné	Chodníky	2,0 mil. Sk

Zamestnanosť obyvateľstva v obci udržiava niekoľko podnikateľských subjektov. Z nich najviac obyvateľov z obce zamestnáva firma Fertilagri Trading SK, s.r.o. (zamestnáva 90 obyvateľov). Ďalej v obci pôsobia nasledovné firmy (prevádzky): Termoplast, Ing. Jozef Stanko Sered', JURKI – HAYTON, s .r. o, Bratislava, UNIM-LH, s. r. o Bratislava, GALOS, s.r.o. Bratislava, COOP Jednota, Nitra, CINDY, Potraviny , P. Nemeček, Štýlový nábytok, s.r.o, M. Fraňo, Dolná Streda.

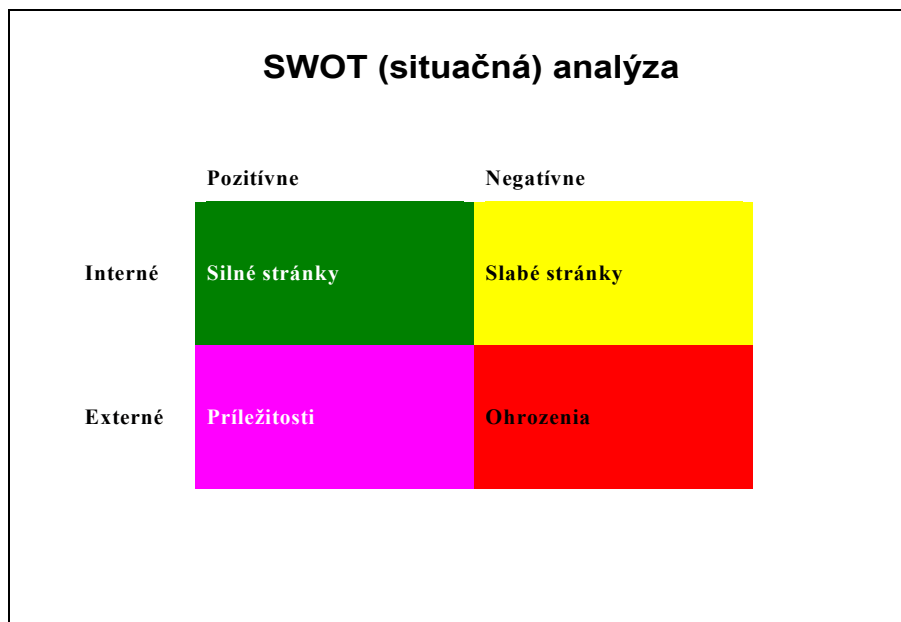
V obci existujú podmienky pre rozvoj odvetvia cestovného ruchu, najmä krátkodobej oddychovej rekreácie, najmä v súvislosti s perspektívnou možnosťou využívania vodnej plochy nádrže pri obci Báb (najmä na rybárstvo) a okolitej prírody (Chránený areál Bábsky park) na

turistické vychádzky. V obci sa nachádza niekoľko neobývaných domov, ktoré by záujemcovia z mesta mohli využívať na víkendové domy. Stravovacie a ubytovacie služby pre návštevníkov poskytuje Penzión Sýpka u Lugviga s kapacitou 66 osôb, so 16 lôžkami a čiastočne miestne pohostinstvo.

Obec je lokalizovaná v dostupnosti kultúrno-historických centier Nitra, Trnava a Bratislava.

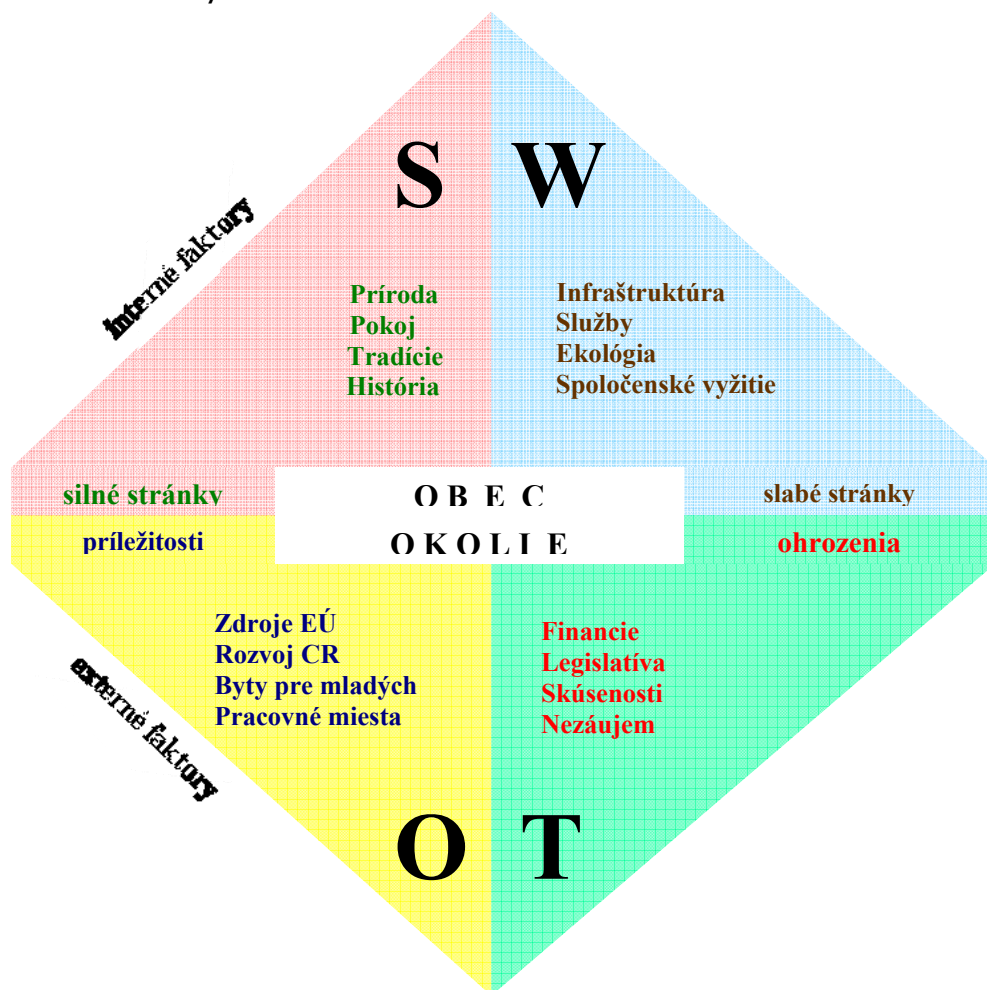
5. SWOT analýza

SWOT analýza prehľadne vystihuje úroveň súčasného hospodárskeho a sociálneho vývoja obce a je východiskom pre vypracovanie hlavnej stratégie obce Báb na roky 2007-2013. Podklady pre vypracovanie SWOT analýzy boli čerpané z informačných zdrojov samosprávy obce a od občanov formou dotazníkového prieskumu. Silné stránky predstavujú potenciálne faktory ďalšieho rozvoja obce vo všetkých základných oblastiach, vytvárajú východiskovú základňu pre stanovenie reálnych rozvojových cieľov. Slabé stránky predstavujú limitujúce faktory rozvojových zámerov a oblasti, na ktoré treba sústrediť pozornosť orgánov samosprávy. Príležitosti sú faktormi, ktoré umožňujú pri ich využití naplnenie rozvojových zámerov obce, ich reálnosť a urýchlenie. Ohrozenia predstavujú skutočnosti, ktoré môžu negatívne ovplyvniť, resp. spomaliť realizáciu strategických cieľov rozvoja obce.






Obr. 6 SWOT analýza



Obr.7





SWOT analýza
obce Báb

SWOT analýza obce Báb

I. Ľudský potenciál		
Silné stránky	Slabé stránky	
<ul style="list-style-type: none"> * Hrdosť na svoju minulosť a zvyky najmä u staršej generácie * Životný štýl spätý s tradíciami * Silné náboženské povedomie, väzba na rodinu * Záujem o ľudovú kultúru * Členstvo v mikroregióne obcí V.Zálužie-Jarok-Lehota-Báb-Rumanová * Záujem o udržanie mladých ľudí v obci * Ochota zapojiť sa do rozvojových aktivít obce 	<ul style="list-style-type: none"> * Rozdielny prístup občanov k veciam verejným * Nedostatočné informačné toky * Starnutie populácie 	
II. Občianska a technická infraštruktúra		
Silné stránky	Slabé stránky	
<ul style="list-style-type: none"> * Čiastočne zrekonštruované komunikácie * Dostupnosť lokality na križovatku rýchlostnej komunikácie R1 * Verejný vodovod * Rozvodná sieť plynu * Plynofikácia * Pošta, knižnica, * Základná škola, Materská škola * Penzión s ubytovacími a stravovacími službami 	<ul style="list-style-type: none"> * Absencia kanalizácie a ČOV * Finančne náročná rekonštrukcia škôlky a základnej školy * Nedostatočná kapacita nákupných miest a sortimentu predaja * Absencia kina, videopožičovne * Nutná rekonštrukcia chodníkov * Chýbajúca telocvičňa * Futbalové ihrisko 	
III. Ekonomika a služby		
Silné stránky	Slabé stránky	
<ul style="list-style-type: none"> * Aktívni miestni podnikatelia * Zdroj pracovných príležitostí Fertilagri Trading SK, s.r.o * Blízkosť krajského mesta Nitra * Rozmach súkromného podnikania 	<ul style="list-style-type: none"> * Málo rozvinuté skúsenosti s podnikaním v cestovnom ruchu * Málo zariadení pre turistov * Problém umiestnenia výrobných prevádzok z hľadiska ochrany ŽP 	

	<ul style="list-style-type: none"> * Absencia zdravotného strediska (najmä detského) * Absencia zubného strediska * Absencia služieb pre občanov (oprava obuvi, kaderníctvo, kvetinárstvo, lekáreň, cukráreň, čistiareň, internet, bankomat) * Obmedzené možnosti nákupu rozličného tovaru (železiarstvo, piernictvo, obuv, textil, záhradkárske potreby)
IV. Životné prostredie a ekológia	
Silné stránky	Slabé stránky
<ul style="list-style-type: none"> * Prírodné, klimatické podmienky * Tiché vidiecke prostredie * Čistý vzduch a zdravé životné prostredie * Zvýšenie estetickej hodnoty obce * Skrášľovanie a udržiavanie verejných priestranstiev 	<ul style="list-style-type: none"> * Nízke ekologické povedomie občanov * Spracovanie biomasy * Znečisťovanie miestneho potoka splaškami * Skládky odpadov
V. Kultúra a šport	
Silné stránky	Slabé stránky
<ul style="list-style-type: none"> * Podmienky pre športový rybolov (vodná nádrž) a poľovníctvo v okolitých lesoch * Činnosť športového klubu TJ Báb * Jednota dôchodcov * Obecná knižnica * Tradičné ľudové slávnosti * Činnosť súboru Bábčanka * V katastri obce objavené žiarové hroby z laténskej doby * Kultúrne pamiatky-rímsko-katolícky kostol z roku 1721 a secesný kaštieľ zo začiatku 20. storočia postavený v Alexandrovom Dvore. 	<ul style="list-style-type: none"> * Nedostatočný záujem mladých o históriu a tradície obce * Nedostatok propagačných materiálov o obci * Nedostatočná úroveň klubovej činnosti pre mladých, práca s mladými * Nedostatočné športové vyžitie občanov obce

 Príležitosti	 Ohrozenia
<ul style="list-style-type: none"> * Vstup do EÚ a možnosť čerpania prostriedkov zo štrukturálnych fondov EÚ * Možnosť čerpania prostriedkov zo štátnych fondov * Rozvoj vidieckeho cestovného ruchu * Rozšírenie a skvalitnenie služieb pre turistov v obci * Bytovou výstavbou udržať mladé rodiny v obci 	<ul style="list-style-type: none"> * Hospodárska recesia v EÚ a SR, * Nevyvážené vzťahy ochrany prírody a záujmov obce o intenzívny rozvoj * Nevyjasnené kompetencie vo verejnej správe. * Chýbajúce reštauračné a ubytovacie zariadenia pre turistov * Málo rozvinuté skúsenosti s podnikaním v CR * Neprehľadná legislatíva, nevýhodná daňová, odvodová a úverová politika štátu pre podnikateľov * Nedoriešené vlastnícke vzťahy pozemkov

SWOT analýza silných a slabých stránok, príležitostí a ohrození poskytla prehľad potenciálnych obmedzení i možností pri ďalšom rozvoji obce. Jej zhodnotenie umožnilo stanoviť nevyhnutné priority strategických cieľov v jednotlivých oblastiach a prijať opatrenia na zabezpečenie ich dosiahnutia. Analýza príležitostí a ohrození umožnila odhaliť doteraz nevyužitú šancu a súčasne definovať riziká, s ktorými sa samospráva môže v ďalšom období stretnúť.

6. Analýza problémov

Analýza problémov identifikuje negatívne aspekty v obci. Analýzou problémov sa odhalili hlavné nedostatky súčasnej situácie a stanovili sa väzby medzi príčinami a následkami jednotlivých problémov. Stromy problémov sú výsledkom spolupráce samosprávy a občanov a sú vyjadrením spoločného názoru obce na jednotlivé problémy. V nasledujúcej časti sú uvedené stromy problémov rozvoja obce.

Problémy obce vyžadujúce riešenie:

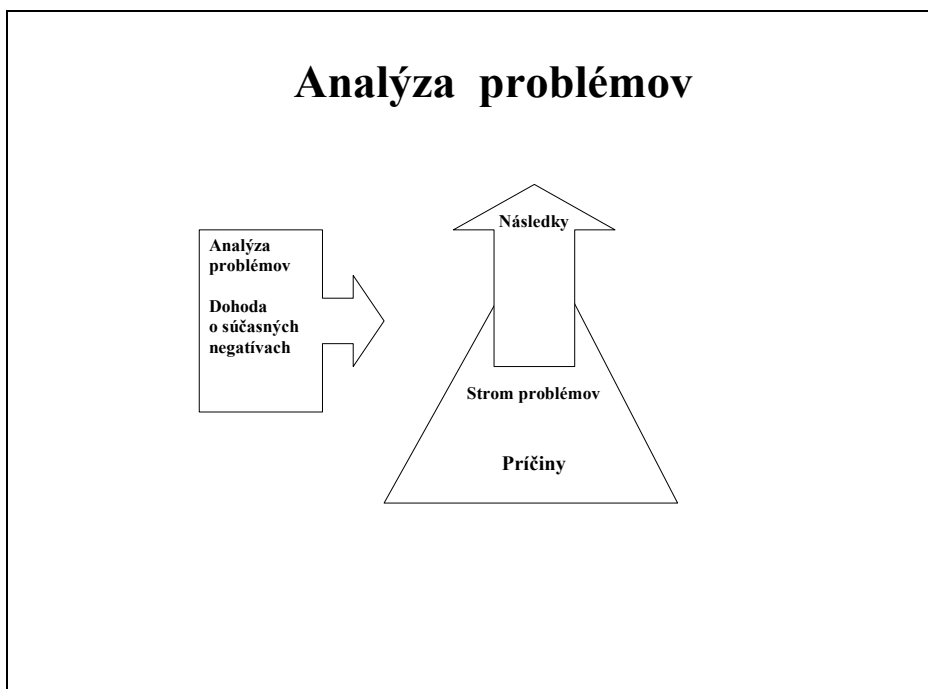
- v oblasti základnej infraštruktúry:
 - vybudovať kanalizáciu a ČOV
 - perspektívne pripraviť podmienky pre novú bytovú výstavbu
 - je nutné vyriešiť spracovanie biologického odpadu
 - je nutné vyriešiť separáciu TKO
 - je potrebná rekonštrukcia miestnych komunikácií
 - dostavba obecného vodovodu
 - rekonštrukcia základnej školy, materskej školy a kultúrneho domu
 - vybudovanie športových zariadení

- v oblasti kultúry a života komunity:
 - zaniká tradícia vidieckych zvyklostí
 - znižuje sa historické povedomie obyvateľov o obci
 - mladí majú v obci málo príležitostí pre trávenie voľného času
 - nízka úroveň osvety, informovanosti a propagácie obce

- v oblasti služieb pre obyvateľov:

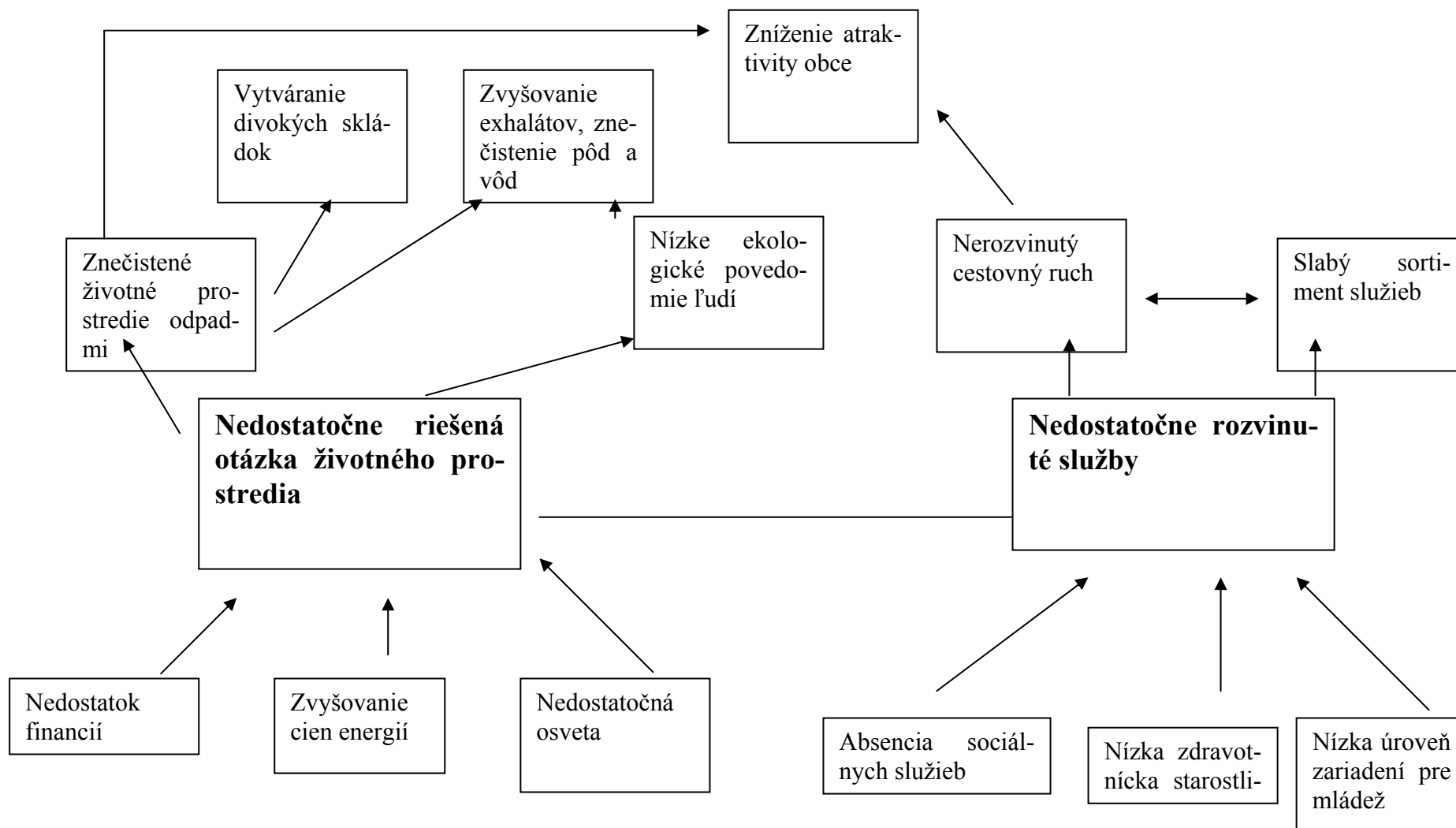
- ponuka služieb je obmedzená
- rozšíriť obchodnú sieť
- obyvatelia by mali mať možnosť prístupu na internet z verejného miesta
- chýba turistická infraštruktúra
- rozšíriť možnosti pre voľnočasové aktivity

Na zistenie hlavných (kľúčových) problémov bola použitá nasledovná problémová analýza a zostavené „stromy problémov“:

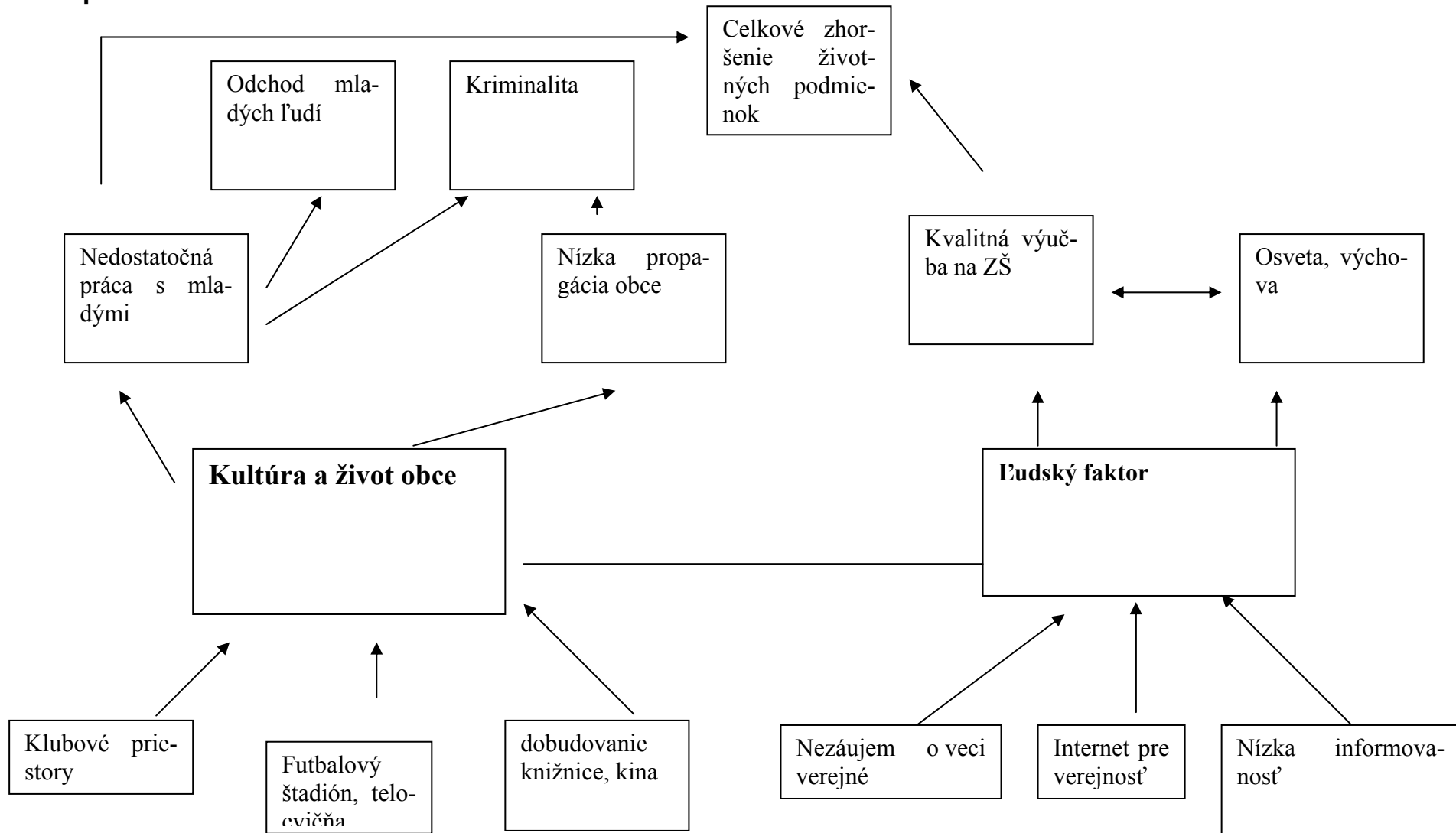


Obr. 8 Analýza problémov

Strom problémov 1



Strom problémov 2



III. Strategická časť programového dokumentu

Stratégia vyjadruje smerovanie a orientáciu rozvojových aktivít územia v dlhodobom časovom horizonte. Stratégia sa musí vyjadriť ku všetkému, čo má životnú dôležitosť pre budúcnosť obce. Stratégia je výsledkom procesu strategického plánovania.

1. Dotazníkový prieskum

Metodika prieskumu. V obci Báb prebehol prieskum verejnej mienky dotazníkovou technikou v mesiaci august 2007. Dotazníky boli obyvateľom obce rozdane v počte 50 kusov. Návratnosť dotazníkov na spracovanie bola 50 exemplárov, čiže 100 %.

V úvode dotazníka boli otázky orientované všeobecne na dobu pobytu občanov v obci a popis výhod a nevýhod bývania v obci, rozvoj občianskych iniciatív. Hlavnú časť dotazníka tvorila identifikácia hlavných problémov v obci, ako aj prioritné oblasti investovania ako aj podpory podnikania zo strany obce.

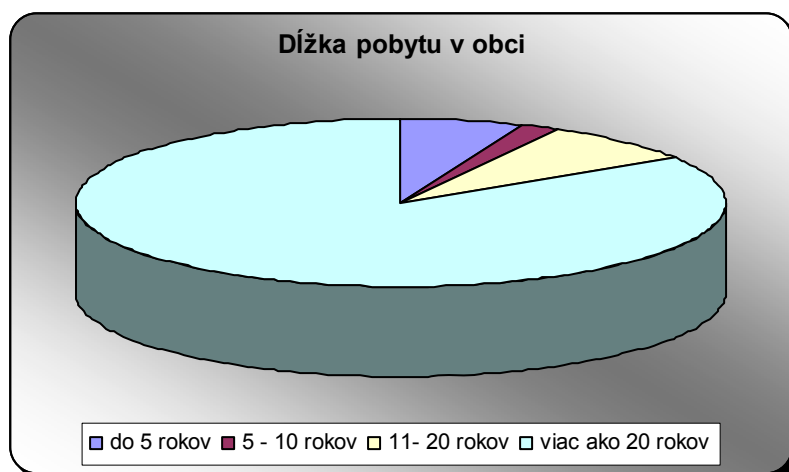
Ciele prieskumu. Dotazník bol vypracovaný tak, aby čo najjednoduchšie, no zároveň čo najvšestížnejšie identifikoval základné potreby obyvateľov obce Báb. Dotazník tiež poskytoval priestor na vyjadrenie názorov a návrhov obyvateľov obce na riešenie problémov v obci. Túto funkciu splnil a jeho výsledky sú použité v analýze silných a slabých stránok obce.

Ďalším cieľom prieskumu bolo informovať obyvateľov, že sa Program hospodárskeho a sociálneho rozvoja obce Báb pripravuje a že aj oni môžu na jeho tvorbe participovať.

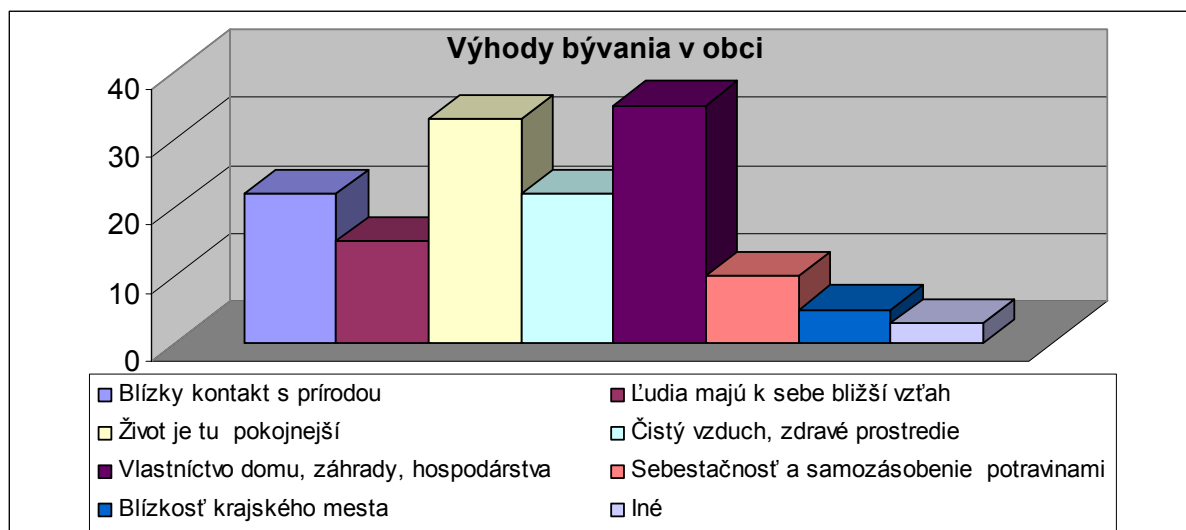
Nasledujúca časť dokumentu sa orientuje na spracované výsledky prieskumu.

Z hľadiska dĺžky bývania respondentov v obci možno konštatovať, že najsilnejšie zastúpenie v prieskume mali respondenti, ktorí bývajú v obci dlhšie ako 20 rokov, a to v počte 42 (84 %). Prieskumu sa ďalej zúčastnili 3 respondenti s dĺžkou bývania do 5 rokov, 1 respondent od 5 – 10 rokov, štyria respondenti, ktorí v obci žijú 10 - 20 rokov. (Graf 7)

Graf 7 . Respondenti podľa dĺžky bývania v obci



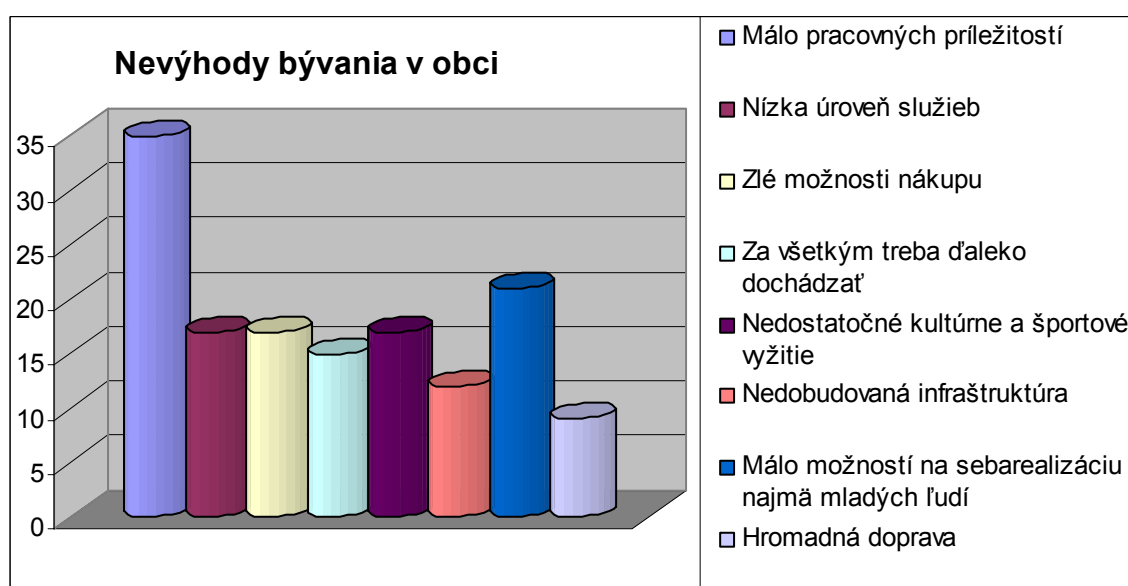
Výhody bývania v obci. Najviac respondentov uviedlo ako hlavnú výhodu bývania v obci vlastníctvo domu, záhrady a hospodárstva. Ako ďalšie výhody uvádzali respondenti čistý vzduch a zdravé prostredie, pokojnejší život a blízky kontakt s prírodou. Najmenej respondentov uviedlo ako výhodu blízkosť krajského mesta (Graf 8)



Graf 8. Výhody bývania v obci

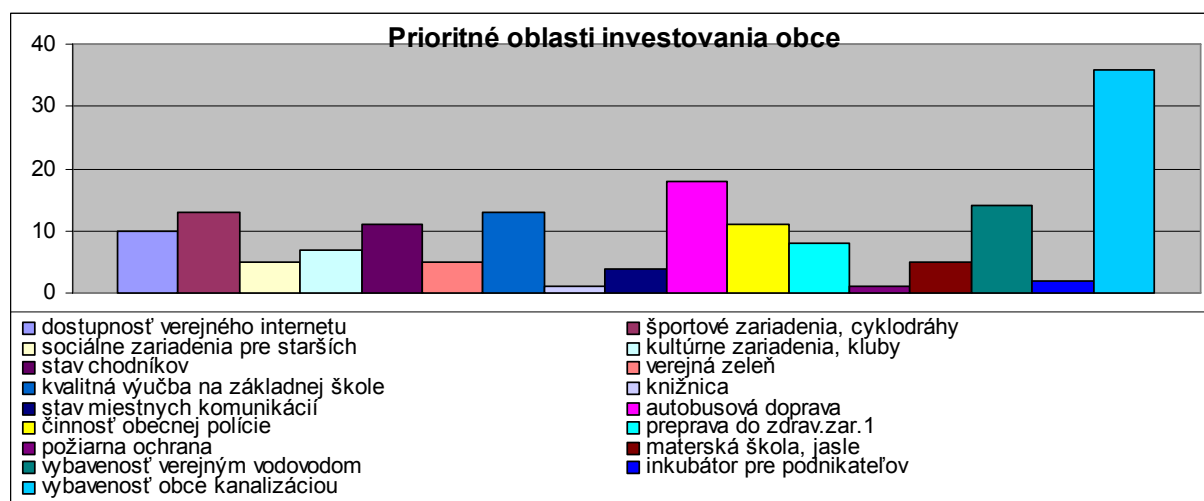
Nevýhody bývania v obci. Najviac respondentov uviedlo ako hlavnú nevýhodu bývania v obci málo pracovných príležitostí a málo možností na sebarealizáciu najmä mladých ľudí. Za nevýhodu respondenti uviedli nízku úroveň služieb, zlé možnosti nákupu a problém, že za všetkým treba dochádzať. Nie sú spokojní aj s podmienkami pre kultúrne a športové vyžitie (Graf 9).

Graf 9. Nevýhody bývania v obci




Prioritné oblasti investícií. Prevažná väčšina respondentov by privítala investície predovšetkým do vybudovania verejnej kanalizácie a dobudovania obecného vodovodu. Obec by mala podľa názoru respondentov tiež zamerať investície na skvalitnenie autobusovej dopravy, budovania športových zariadení, do kvalitnej výučby na základnej škole, verejnej zelene (Graf 10)

Graf 10. Prioritné oblasti investovania

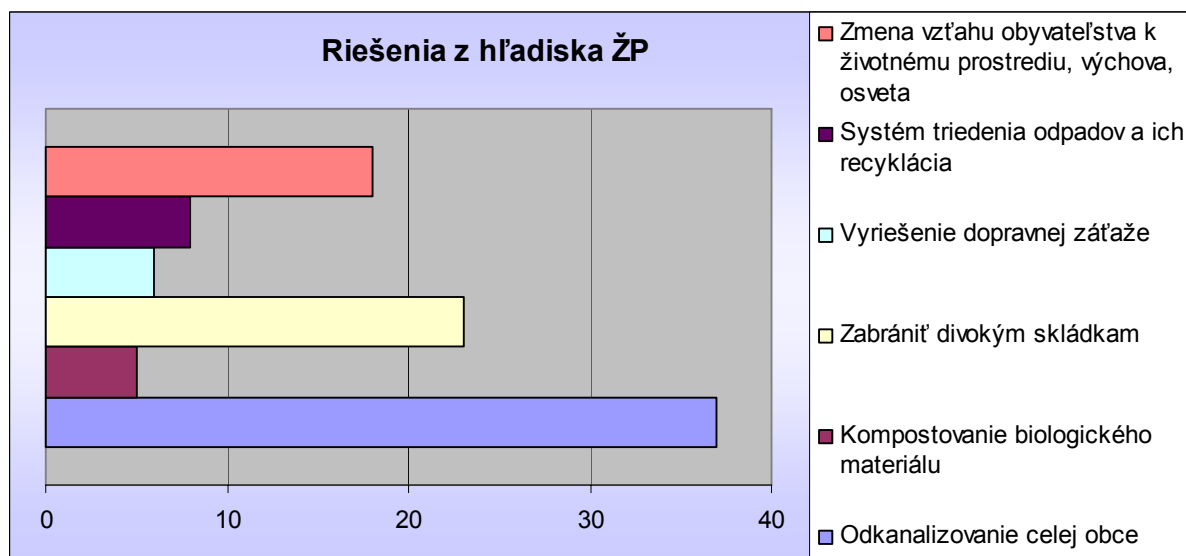


Podpora podnikania. Takmer 36 % návrhov respondentov by podporila výstavbu nájomných bytov. Obyvatelia obce Báb v 26 odpovediach by podporili zriadenie obchodu s rozličným tovarom na lepšie uspokojenie dopytu po určitých druhoch tovaru. Pozornosť by obec mala orientovať na budovanie malých prevádzok (šitie odevov, pekáreň, konzerváreň, auto-servis a pod.) a tiež prevádzky na spracovanie biomasy (Graf 11)



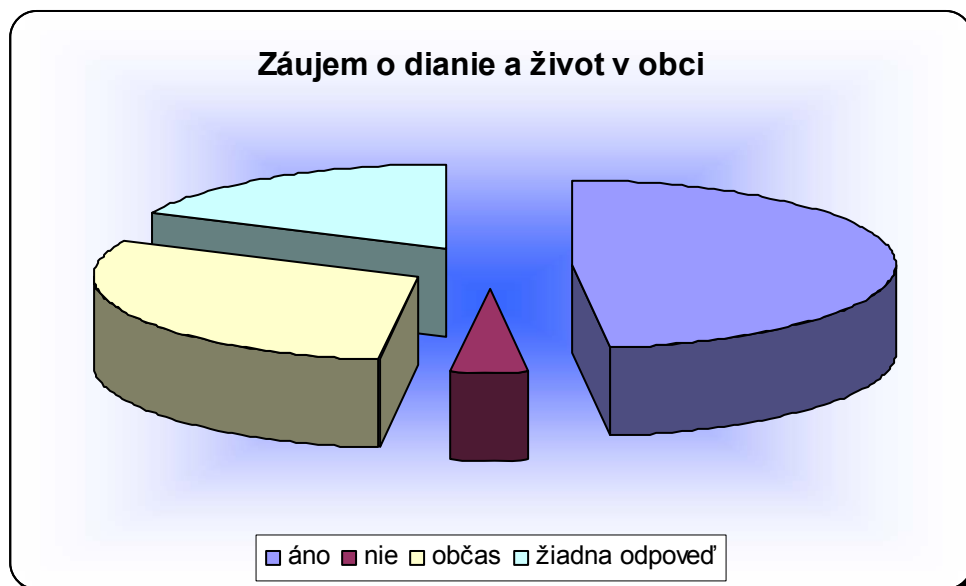
Graf 11 Hlavné oblasti podpory podnikania

Čo by sa malo v obci vyriešiť z hľadiska životného prostredia. Väčšina opýtaných považuje za dôležité odkanalizovanie obce, aby sa zabránilo znečisťovaniu spodných vôd splaškami. Za ďalší problém pokladajú vytváranie divokých skládok. Jednoznačne by sa malo zvýšiť ekologické povedomie obyvateľstva. Výchovou a osvetou pôsobiť na zmenu myslenia vzťah obyvateľstva k životnému prostrediu (Graf 12).



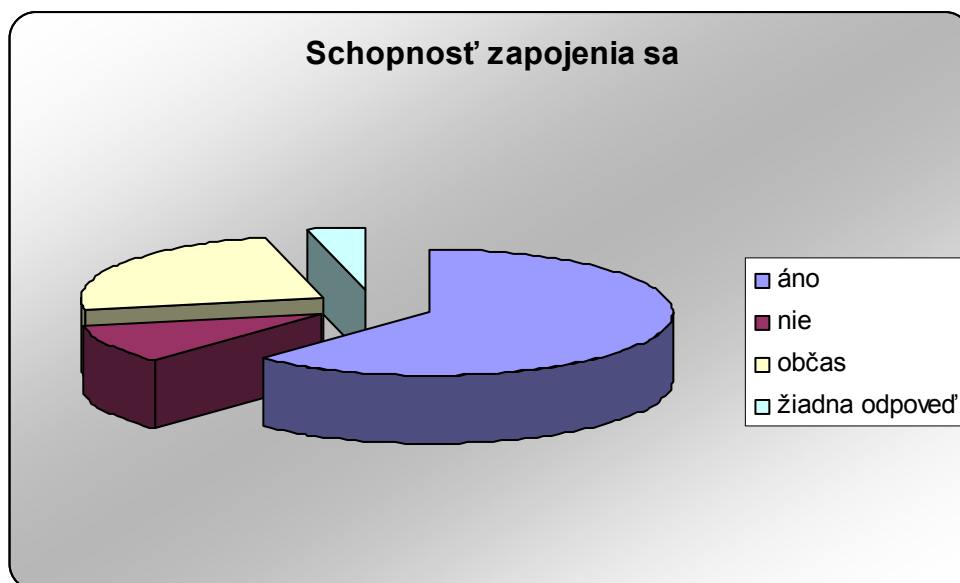
Graf12 Prieskum k ochrane životného prostredia v obci

Záujem o dianie a život v obci. Väčšina opýtaných (48 %) sa zaujíma o dianie v obci, občas odpovedalo 30 % a nie 4 %. Žiadnu odpoveď na uvedenú otázku neposkytlo 18 % opýtaných (Graf 13).



Graf 13 Záujem o dianie a život v obci

Ochota zapojiť sa do rozvojových aktivít obce. 62 % opýtaných je ochotných zapojiť sa do aktivít obce, ktoré by viedli k jej rozvoju. Neochotu zapájať prejavilo 5 respondentov (10 % vzorky), občas by sa mohlo zapojiť 12 opýtaných (24%).

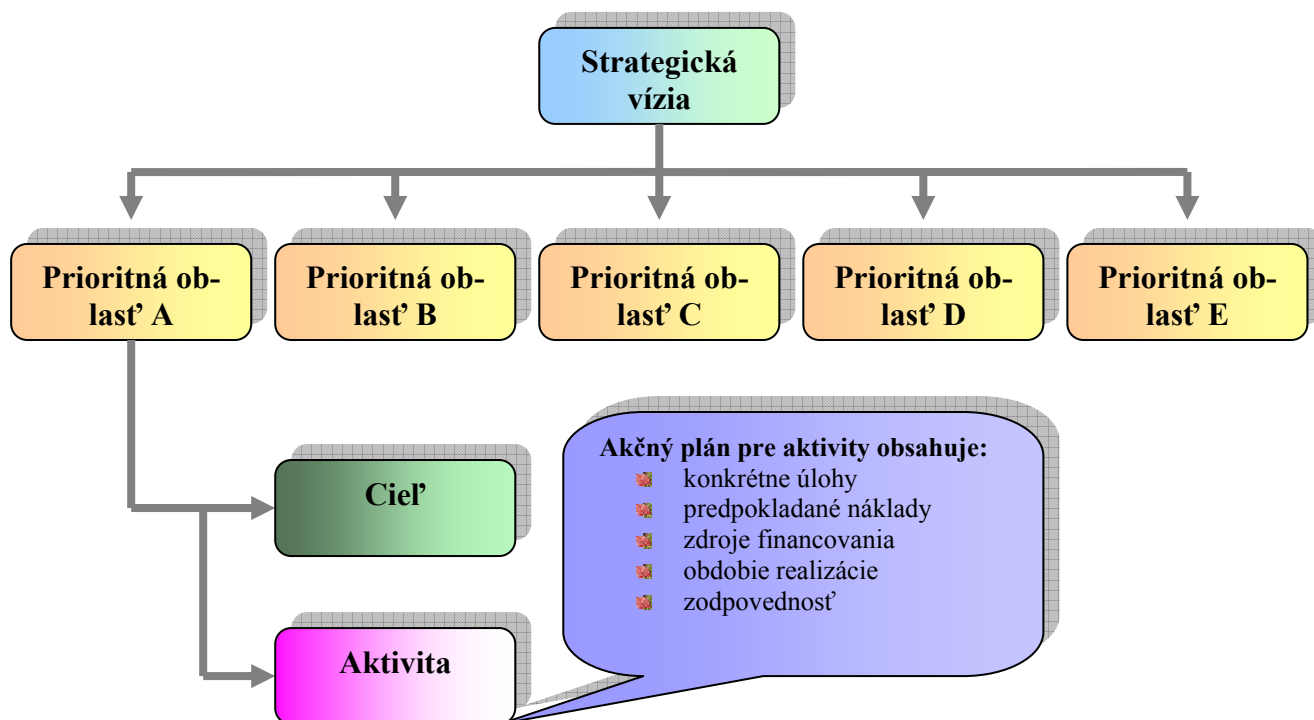


Graf 14 Prieskum k zapájaniu sa obyvateľov do rozvoja obce

2. Stratégia obce Báb

Stratégia obce Báb je v súlade s programovými dokumentami SR a EÚ a vychádza z uskutočnenej situačnej analýzy. Na základe dotazníkového prieskumu, situačnej analýzy a SWOT analýzy je sformulovaná vízia, predstava obyvateľov obce o tom, ako by sa ich obec mala rozvíjať do roku 2013. SWOT analýza naznačuje, ako rozvíjať silné stránky obce, odstraňovať, prípadne eliminovať slabé stránky obce, maximálne využiť príležitosti a brániť sa očakávaným ohrozeniam. Obec má záujem rozvíjať také aktivity, ktoré by dlhodobo udržiavali víziu a strategické ciele obce.

Stratégiu rozvoja obce Báb sme navrhli podľa nasledovnej schémy:



Obr.9

Strategická vízia. Aby bolo možné sformulovať a zrealizovať úspešnú stratégiu je potrebné dať odpovede na nasledujúce otázky a stanoviť víziu:

- kde sa nachádzame teraz,
- ako sme sa tam dostali,
- kam smerujeme,
- kde by sme sa radi ocitli,
- ako sa tam dostaneme,
- ako zistíme, či sa neodchýľujeme z vytýčenej cesty

Vízia obce Báb do r. 2013:

„Dosiahnúť stabilný sociálno-ekonomický rozvoj obce, aby sa stala príjemným a pokojným miestom pre bývanie s vidieckym rázom, kvalitnou infraštruktúrou, občianskou vybavenosťou a spoločenským životom.

3. Strategické ciele obce Báb

Strategické ciele reprezentujú istú filozofiu prístupu k riešeniu problémov, ktorú naznačila už strategická vízia.

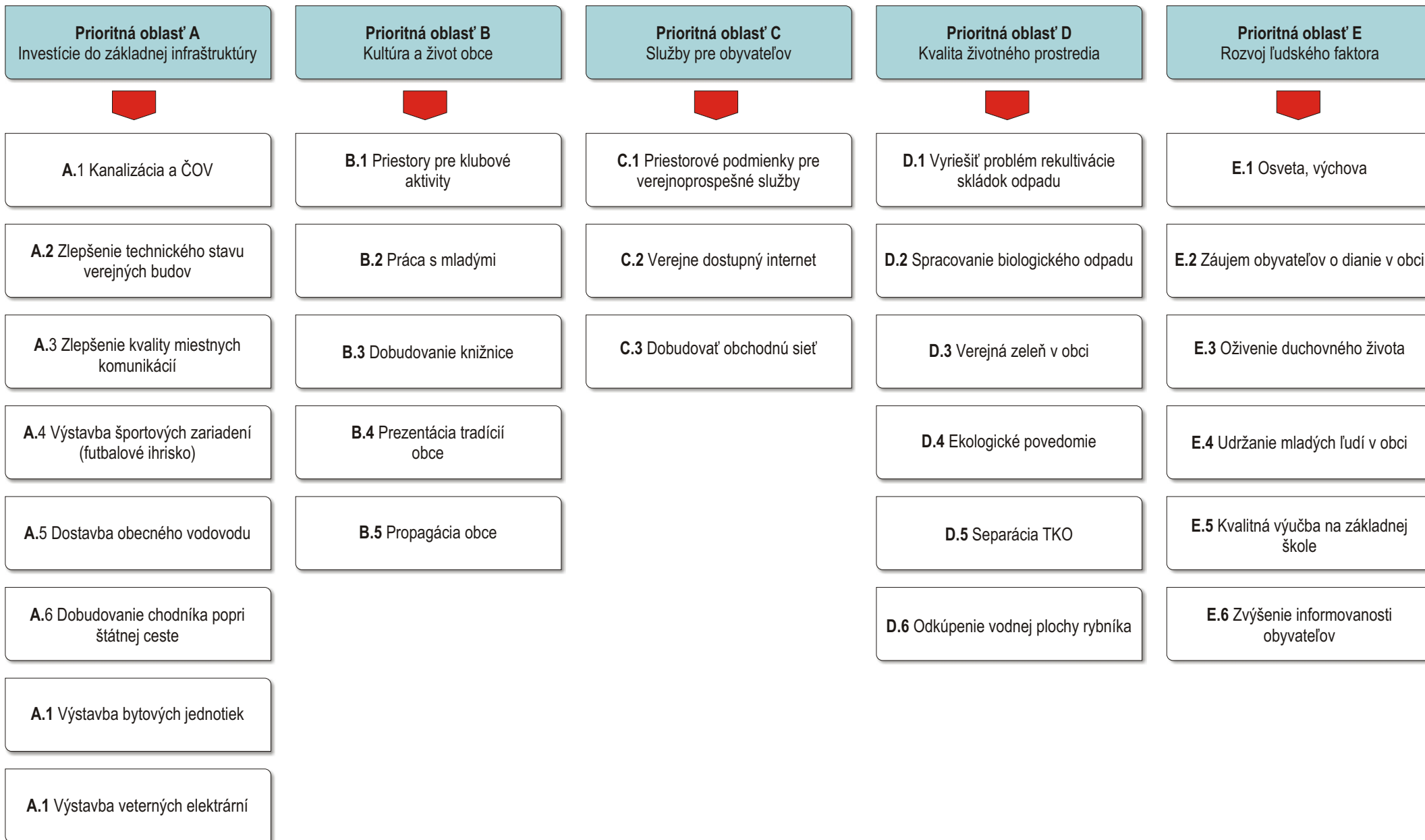
Strategické ciele obce Báb:

Cieľ 1	Dobudovanie technickej infraštruktúry a občianskej vybavenosti pre vytvorenie podmienok zdravého bývania v obci a jej ďalší rozvoj.
Cieľ 2	Využitie prírodného potenciálu obce a ľudských zdrojov pre rozvoj podnikateľských aktivít a služieb
Cieľ 3	Zabezpečenie kvality života prostredníctvom kvalitného fungovania duchovného a spoločenského života v obci a rozvoja informačných technológií.

Strategická vízia

Vízia: Dosiagnuť stabilný sociálno-ekonomický rozvoj obce, aby sa stala príjemným a pokojným miestom pre bývanie s vidieckym rázom, kvalitnou infraštruktúrou, občianskou vybavenosťou a spoločenským životom.

Strategické ciele



4. Priority rozvoja obce Báb

Strategické ciele sú špecifické a sú viazané na vytypované prioritné oblasti. Prioritné oblasti budú predstavovať hlavné oblasti smerovania finančnej a organizačnej podpory rozvoja.

Hlavné prioritné oblasti rozvoja obce Báb sú nasledovné:

Prioritná oblasť A : Investície do základnej infraštruktúry

Prioritná oblasť B : Kultúra a život obce

Prioritná oblasť C : Služby pre obyvateľov

Prioritná oblasť D : Kvalita životného prostredia

Prioritná oblasť E : Rozvoj ľudského faktora

Prioritná oblasť A : Investície do základnej infraštruktúry

Od kvality lokálnej infraštruktúry závisí aj kvalita a komfort bývania obyvateľov obce. Jednou z hlavných priorít je výstavba kanalizácie a ČOV (Priorita A.1) a zlepšenie technického stavu verejných budov (kultúrny dom, základná škola, materská škola- Priorita A. 2). Dôležitými oblasťami pre riešenie súčasného stavu infraštruktúry je zlepšenie kvality miestnych komunikácií (Priorita A.3), dobudovanie chodníka popri štátnej ceste (Priorita A.6), dostavba obecného vodovodu (Priorita A.5). Obec sústreďí pozornosť na výstavbu športových zariadení v obci (futbalové ihrisko - Priorita A.4). Po zlepšení stavu infraštruktúry možno očakávať aj zvýšenie atraktivity obce a úrovne života v obci.

Prioritná oblasť B : Kultúra a život obce

Cieľom je rešpektovať potenciál takých kultúrnohistorických a spoločenských hodnôt a javov, ktoré kontinuálne pôsobia v danom prostredí a predstavujú rozvojové impulzy regiónu a integráciu kultúrnohistorického povedomia nielen u občanov, ale aj u návštevníkov týchto podujatí. Ide o snahu ukázať, že obec skutočne žije rozvíjaním svojej kultúry, histórie a tradícií.

Obec Báb potrebuje rozvíjať tradície, ktoré sa k nej viažu. Aktivity Prioritnej oblasti B majú pomôcť podporiť kultúrny a spoločenský život a udržať tradície.

Z hľadiska revitalizácie tradícií je kľúčové pripomenúť ich obyvateľom obce či návštevníkom pútavou a zároveň reprezentatívnou formou.

Z analýz vyplynulo, že v ostatnom období rastie pasivita obyvateľov obce. Záujem širšej verejnosti o dianie v obci je možné vzbudiť rôznymi kultúrnymi a spoločenskými aktivitami.

K obohateniu spoločenského života by prispela aj intenzívnejšia spolupráca a výmenné styky s inými obcami. Je tiež potrebné zohľadňovať špecifické potreby rôznych skupín obyvateľov z hľadiska veku – mládeže a dôchodcov a zabezpečiť intenzifikáciu spoločenských kontaktov pre tieto skupiny. Hlavnými prioritami v tejto oblasti je zriadenie klubových priestorov (Priorita B.1) a práca s mladou generáciou (Priorita B.2)

Prioritná oblasť C : Služby pre obyvateľov

Vzhľadom k veľkostnej kategórii obce a blízkosti krajského mesta Nitra je trhový priestor pre vznik nových služieb obmedzený. Napriek tomu je však možné podporiť vznik nových prevádzok vytvorením priestorových pod-

mienok (Priorita C.1), verejne prístupného internetu (Priorita C. 2)
a príslušnej infraštruktúry pre skvalitnenie obchodnej siete (Priorita C.3)

Prioritná oblasť D : Kvalita životného prostredia

Životné prostredie popri ekonomickej a sociálnej sfére patrí ku kľúčovým prvkom udržateľného rozvoja obce. Prvoradou úlohou bude odkanalizovať obec, čo je ako priorita zakotvené v oblasti A, aby nedochádzalo k znečisťovaniu pôdy a zdrojov pitnej vody. Rovnako nebezpečné pre životné prostredie sú odpady. V súčasnosti by mala pri odpadoch platiť zásada: čo je využiteľné - využiť, čo je návratné - vrátiť, čo je recyklovateľné - recyklovať, čo je kompostovateľné - kompostovať, čo je nevyužiteľné, treba zneškodniť. Hlavnými prioritami pri nakladaní s odpadom je vyriešiť problém rekultivácie skládok odpadu v obci (Priorita D.1), spracovanie biologického odpadu (Priorita D.2) a separácia TKO (Priorita D.6). Nezaštupiteľnou zložkou kvalitného životného prostredia obce je verejná zeleň. Starostlivosť o verejnú zeleň si obec postavila ako dôležitú prioritu pri skvalitňovaní životného prostredia (Priorita D.4) Ďalšou prioritou obce je zvyšovať ekologické povedomie a zainteresovanosť občanov do problematiky ochrany životného prostredia a podporovať osvetu, výchovu a vzdelávanie verejnosti v oblasti životného prostredia (Priorita D.5). Cieľom je, aby sa ľudia viac začali zaujímať o svoje okolie a o otázky súvisiace s ochranou prírody. Aktivizácia občanov pri riešení konkrétnych miestnych problémov prispieva k zvyšovaniu ich ekologického povedomia, prináša tvorivé aktivity, pocit sebarealizácie, slobody a zodpovednosti v myšlienkach i skutkoch.

Prioritná oblasť E : Rozvoj ľudského faktora

Obec má záujem prispieť k rastu kvality života a informovanosti svojich občanov a zvýšiť ich záujem o rozhodovanie vo veciach verejných. V tejto oblasti si obec kladie za prioritu vytvárať podmienky na lepšie prepojenie práce samosprávy a miestneho obyvateľstva, zvýšiť kvalitu výchovy a vzdelávania v školských zariadeniach, na základnej škole rozšíriť aktivity záujmových krúžkov a vytvoriť možnosti pre celoživotné vzdelávanie, skvalitniť využívanie kultúrnych zariadení, ešte viac podporovať kultúrne a spoločenské aktivity v obci, vybudovať a podporiť ďalšie kultúrne a záujmové aktivity, najmä pre deti a mládež.

IV. Implementačná časť programového dokumentu

1. Akčné plány

Akčné plány predstavujú súbor konkrétnych projektov a aktivít smerujúcich k naplneniu nosnej vízie a rozvojových cieľov obce Báb. Práca s akčným plánom znamená jeho konkretizovanie a napĺňanie. Akčný plán obsahuje zoznam aktivít, ktoré prispievajú k realizácii jednotlivých opatrení, priorít a cieľov. Dodávajú dlhodobej vízii žiaduci operatívny aspekt tým, že transformujú ciele stratégie do konkrétnych praktických krokov. Akčné plány sa preto týkajú kratšieho obdobia ako samotná stratégia. Ich plánovací horizont je 6 rokov. Aktivity sú zoradené podľa ich významnosti a realizovateľnosti. Je potrebné v rámci obce pripraviť a zverejniť akčný plán na príslušný rok, ktorý bude vstupom do plánovania rozpočtu a ďalších dokumentov a procesov obecného úradu. Je potrebné prispôbiť všetky procesy spojené s realizáciou akčného plánu časovému harmonogramu ďalších rozhodovacích procesov prebiehajúcich v samospráve (príprava rozpočtu, príprava realizačných plánov komisií a pod.). Pre zvýšenie efektívnosti implementácie sa odporúča každoročne konkretizovať postup a úlohy pre jednotlivé aktivity. Aktivity, vybrané na najbližšie obdobie, je potrebné v pláne čo najviac konkretizovať. To znamená naplánovať výšku a zdroje čerpania financií, konkrétne kroky na získanie vonkajších zdrojov, na realizáciu aktivít, časový harmonogram, spôsob komunikácie a spolupráce s partnermi, prípadne vyhľadávanie ďalších partnerov pre realizáciu aktivity.

Financovanie Programu hospodárskeho a sociálneho rozvoja a akčného plánu bude viaczdrojové. Bude sa opierať o rozpočet obce, finančné zdroje partnerov, zdroje EÚ a ďalšie zdroje. Konkretizácia akčného plánu umožní naplánovať výšku a vhodné zdroje financií pre jednotlivé aktivity. Tie budú závisieť od zvoleného spôsobu realizácie príslušnej aktivi-

ty, od inštitúcie, ktorá bude garantom, alebo od typu zvoleného partnerstva, od typu vlastníctva a tiež zamerania objektu, ktorého sa aktivita týka a pod. Na základe rámcových projektov, pri ktorých sa počíta so získaním finančného príspevku z fondov EÚ, sa následne pripravujú detailné projekty so žiadosťou o poskytnutie nenávratného finančného príspevku v zmysle požiadaviek riadiacich orgánov príslušných operačných programov

2. Monitorovanie realizácie akčného plánu

Pravidelné monitorovanie realizácie akčného plánu je potrebné vopred pripraviť. Súvisí s ním niekoľko procesov, ktoré môžu byť pre samosprávu nové. Monitorovanie zahŕňa tieto procesy:

- priebežnú prácu s indikátormi ,
- prípravu správ,
- vyhodnocovanie záverov správ,
- aktualizáciu akčného plánu 1x ročne.

Plánované aktivity obce Báb na roky 2007 – 2013

1. aktivita:

x	Názov aktivity:	III. etapa obnovy chodníka v obci pri ceste III/51311
x	Garant:	Obec
x	Väzba na cieľ:	A.6
x	Náklady:	900 000,- Sk
x	Zdroj financovania:	vlastné
x	Obdobie realizácie:	2007

2. aktivita:

x	Názov aktivity:	Výmena okien na objekte materskej školy
x	Garant:	Obec
x	Väzba na cieľ:	A.2
x	Náklady:	250 000,- Sk
x	Zdroj financovania:	vlastné + dotácie
x	Obdobie realizácie:	2007

3. aktivita:

x	Názov aktivity:	Dostavba obecného vodovodu
x	Väzba na cieľ:	A.5
x	Garant:	obec
x	Náklady:	1 500 000,- Sk
x	Zdroj financovania:	vlastné + dotácie
x	Obdobie realizácie:	2007 - 2008

4. aktivita:

x	Názov aktivity:	Rekonštrukcia budovy starého OÚ, zriadenie zdravotného strediska (všeobecné, zubné, lekáreň)
x	Väzba na cieľ:	A.2
x	Garant:	obec
x	Náklady:	3 500 000 Sk
x	Zdroj financovania:	vlastné + dotácie
x	Obdobie realizácie:	2008 - 2009

5. aktivita:

x	Názov aktivity:	Výstavba bytových jednotiek
x	Väzba na cieľ:	A.7
x	Garant:	Fy Rodos Reality Nitra
x	Náklady:	50 000 000,-Sk
x	Zdroj financovania:	súkromné+ ŠFRB
x	Obdobie realizácie:	2008 - 2009

6. aktivita:

x	Názov aktivity:	Výstavba veterných elektrární
x	Väzba na cieľ:	A.8
x	Garant:	LENTIVENT, s.r.o, Krajné
x	Náklady:	1 469 000 000
x	Zdroj financovania:	súkromné+ fondy EÚ
x	Obdobie realizácie:	2007

7. aktivita:

x	Názov aktivity:	Rekonštrukcia kultúrneho domu Báb
x	Väzba na cieľ:	A.2
x	Garant:	obec
x	Náklady:	5 500 000 Sk
x	Zdroj financovania:	vlastné + dotácie
x	Obdobie realizácie:	2008-2009

8. aktivita:

x	Názov aktivity:	Výstavba kanalizácie a ČOV
x	Väzba na cieľ:	A.1
x	Garant:	obec
x	Náklady:	38 000 000,- Sk
x	Zdroj financovania:	vlastné + FEÚ
x	Obdobie realizácie:	2009 - 2013

9. aktivita:

x	Názov aktivity:	Obnova miestnych komunikácií v obci
x	Väzba na cieľ:	A.3
x	Garant:	obec
x	Náklady:	12 000 000,-Sk
x	Zdroj financovania:	vlastné + dotácie
x	Obdobie realizácie:	2011 - 2014

10. aktivita:

x	Názov aktivity:	Rekonštrukcia Základnej školy Báb
x	Väzba na cieľ:	A.2
x	Garant:	obec
x	Náklady:	12 000 000,- Sk
x	Zdroj financovania:	vlastné + dotácie
x	Obdobie realizácie:	2010 - 2011

11. aktivita:

x	Názov aktivity:	Výstavba futbalového ihriska
x	Väzba na cieľ:	A.4
x	Garant:	obec
x	Náklady:	3 500 000,- Sk
x	Zdroj financovania:	Rozpočet obce
x	Obdobie realizácie:	2011 - 2013

12. aktivita:

x	Názov aktivity:	Odkúpenie vodnej plochy rybníka do vlastníctva obce Báb
x	Väzba na cieľ:	D.6
x	Garant:	obec
x	Náklady:	2 000 000,- Sk
x	Zdroj financovania:	Rozpočet obce
x	Obdobie realizácie:	2009 - 2013

3. Nadväznosť na strategické dokumenty

Dokumenty na národnej úrovni. Program hospodárskeho a sociálneho rozvoja obce Báb bol vypracovaný tak, aby sa zohľadňovali predovšetkým požiadavky a potreby obyvateľov obce, no zároveň aby aktivity prioritných oblastí programu boli v súlade s Národným strategickým referenčným rámcom a jeho operačnými programami. Strategická časť NSRR vychádza z vízie hospodárskeho a sociálneho rozvoja Slovenska, ktorá je formulovaná ako „celková konvergencia ekonomiky SR priemeru EÚ 15 cestou trvalo udržateľného rozvoja“.

Strategickým cieľom, ktorý je zadaný v Národnom strategickom referenčnom rámci, je výrazne zvýšiť do roku 2013 konkurencieschopnosť a výkonnosť regiónov a slovenskej ekonomiky pri rešpektovaní trvalo udržateľného rozvoja.

Dokumenty na regionálnej úrovni. *Program rozvoja Nitrianskeho samosprávneho kraja 2007 – 2013.*

V. ZÁVER

Program hospodárskeho a sociálneho rozvoja obce je základným východiskom, na ktoré nadväzuje realizačná fáza podliehajúca pravidelnému monitorovaniu a vyhodnocovaniu. Úlohou obce je zabezpečiť efektívne a účinné financovanie aktivít, ktoré povedú k naplneniu definovaných cieľov vyváženého rozvoja lokality.

Program prináša pohľad na zdroje obce, ktoré je možné využiť pre ďalší rozvoj. Charakterizuje poslanie územia, stanovené ciele, priority a opatrenia potrebné k naplneniu priorít. Základnou filozofiou pri vypracovaní programu hospodárskeho a sociálneho rozvoja obce bolo posilnenie a zvýšenie zainteresovanosti obyvateľov pri vytváraní budúcnosti priestoru pre život obce. Aby cítili zodpovednosť za svoje ekonomické, sociálne, kultúrne i environmentálne prostredie a zároveň aj potrebu prispieť k riešeniu daných tém v intenciách trvalo udržateľného rozvoja.

Program hospodárskeho a sociálneho rozvoja obce Báb nie je uzavretý dokument. Je to dokument živý, prístupný a adaptabilný na meniace sa podmienky. Prináša však určitú stabilitu pre ďalšie smerovanie obce v najbližších rokoch. Poukazuje na to, ktoré priority je z hľadiska stanovených cieľov potrebné naplniť tak, aby sa zabezpečil trvalo udržateľný rozvoj obce.

Obsah

I. Úvod	1
II. Analytická časť programového dokumentu	4
1. História obce	5
2. Obec z geografického a administratívneho hľadiska	6
3. Audit zdrojov	8
3.1 Ľudské a spoločenské zdroje	8
3.1.1 Demografický vývoj	8
3.1.2 Vybrané výsledky zo sčítania ľudu	12
3.1.3 Odvetvové zameranie obyvateľstva	13
3.1.4 Vzdelanostná štruktúra obyvateľstva	15
3.2. Materiálne zdroje	16
3.2.1 Domácnosti a bývanie	16
3.2.2 Občianska a technická infraštruktúra	18
4. Analýza hospodárskeho a sociálneho rozvoja obce	18
5. SWOT analýza	20
6. Analýza problémov	25
III. Strategická časť programového dokumentu	29
1. Dotazníkový prieskum	29
2. Stratégia obce Báb	35
3. Strategické ciele obce Báb	37
4. Priority rozvoja obce Báb	39
IV. Implementačná časť programového dokumentu	43
1. Akčné plány	43
2. Monitorovanie realizácie akčného plánu	44
3. Nadväznosť na strategické dokumenty	48
V. Záver	49