

KATASTER NEHNUTELNOSTÍ

STAV NÁVRH VÝHLAD

	HRANICA RIEŠENÉHO ÚZEMIA
	HRANICA KATASTRÁLNEHO ÚZEMIA
	HRANICA ZASTAVANÉHO ÚZEMIA
	PARCELY PODĽA KN-C
	PARCELY PODĽA KN-E
	HRANICA LESA

	MIESTNE URBANISTICKÉ REKREAČNÉ CENTRUM III. ÚROVNE
	MIESTNA URBANISTICKÁ OS III. ÚROVNE - REKREAČNÁ
	URBANISTICKÁ PERIFÉRIA VYBAVENOSTNO-VÝROBNÉ FUNKCIE
	URBANISTICKÁ PERIFÉRIA OBYTNÉ FUNKCIE
	URBANISTICKÁ PERIFÉRIA REKREAČNÉ FUNKCIE

ČLENENIE ÚZEMIA

STAV NÁVRH

	OBEC	PFCELOK (PRIESTOROVO-FUNKČNÝ CELOK)
	(OBEC)	
		PFČAŠŤ (PRIESTOROVO-FUNKČNÁ ČAŠŤ) PEVNÁ, VARIABILNÁ HRANICA

PŘÍRODNÁ STRATÉGIA OBCE

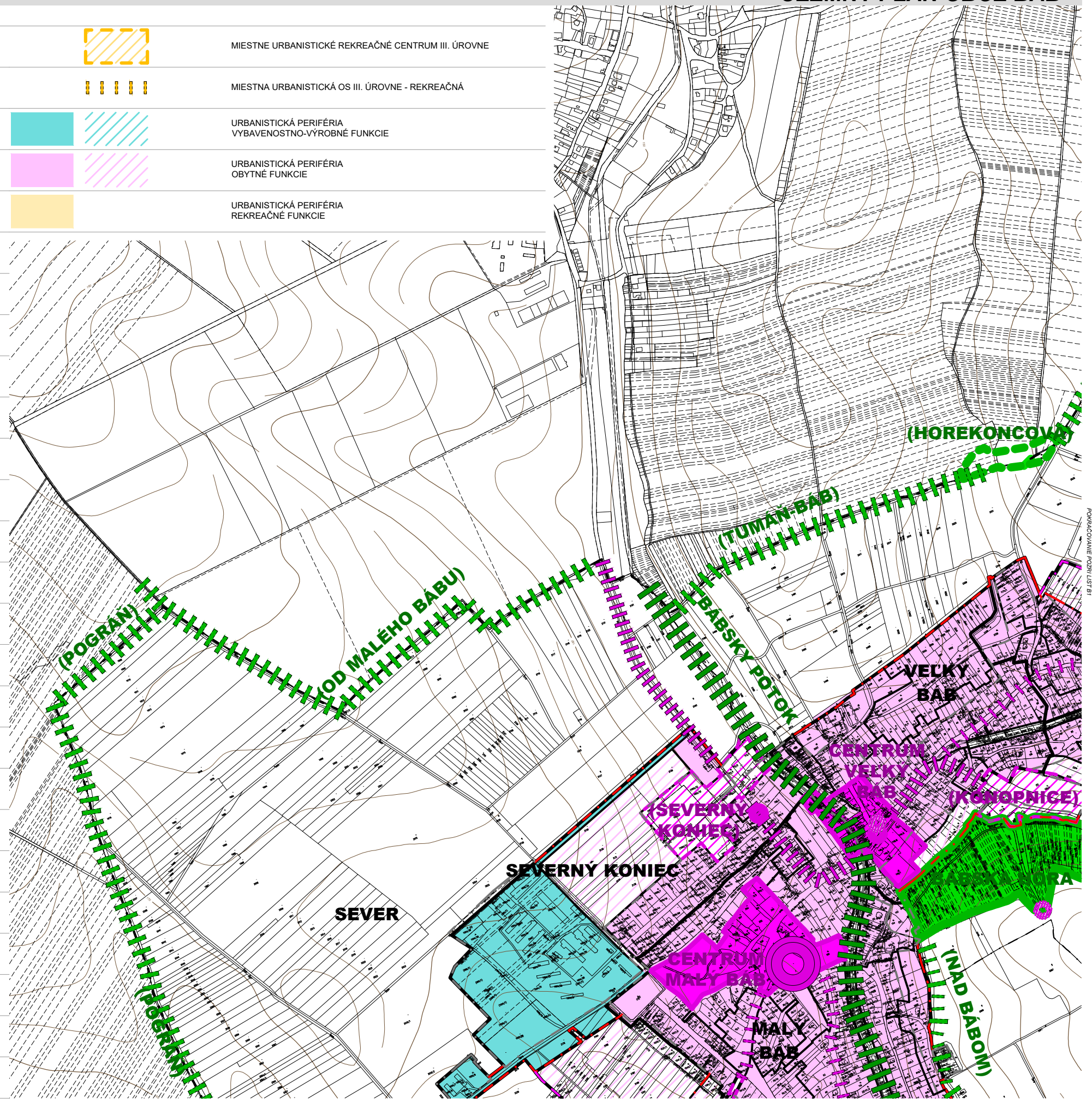
STAV NÁVRH

	HAJ	REGIONÁLNE BIOCENTRUM
		REGIONÁLNY BIOKORIDOR
	HAJ (HAJ)	MIESTNE BIOCENTRUM
		MIESTNY BIOKORIDOR

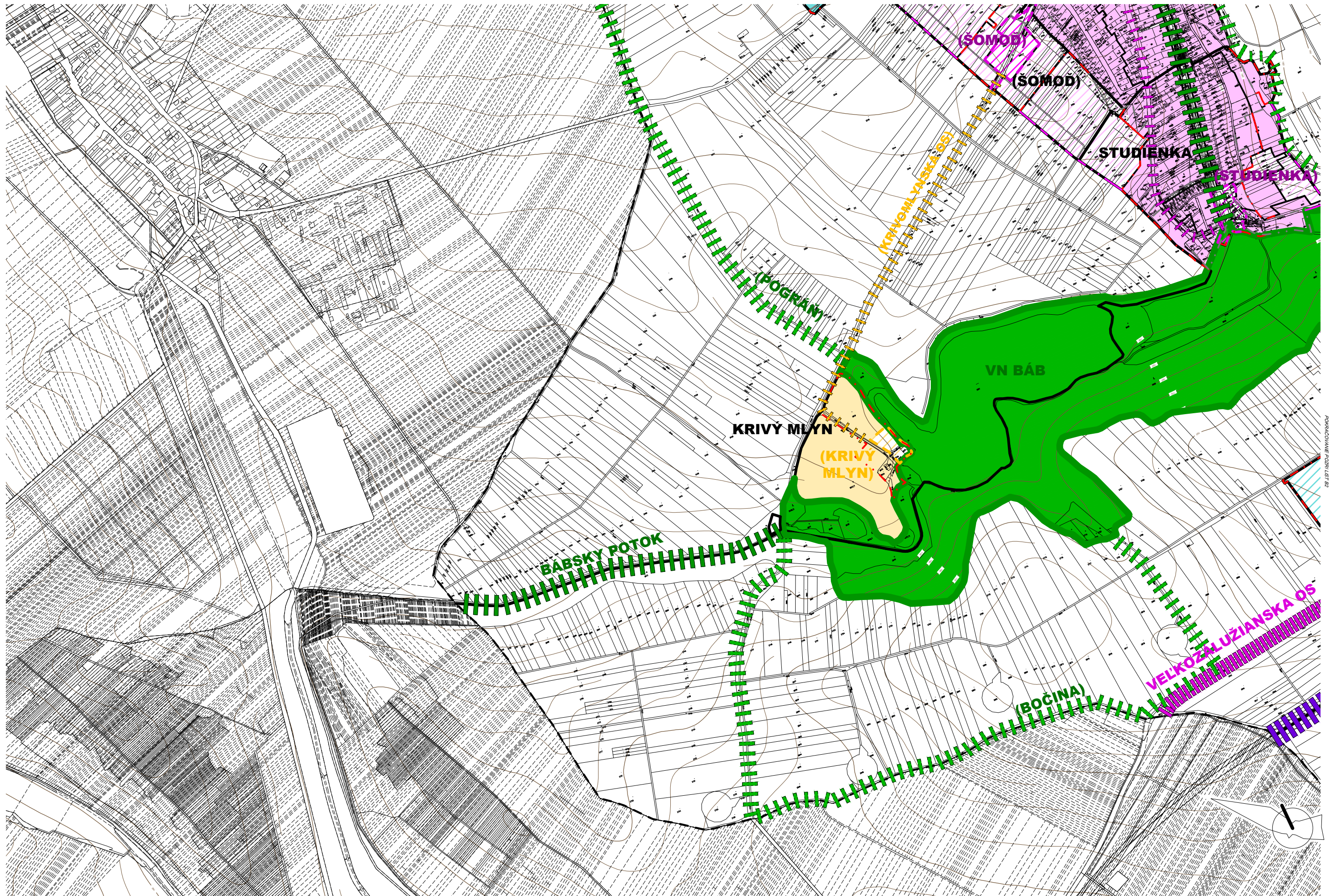
URBANISTICKÁ STRATÉGIA OBCE

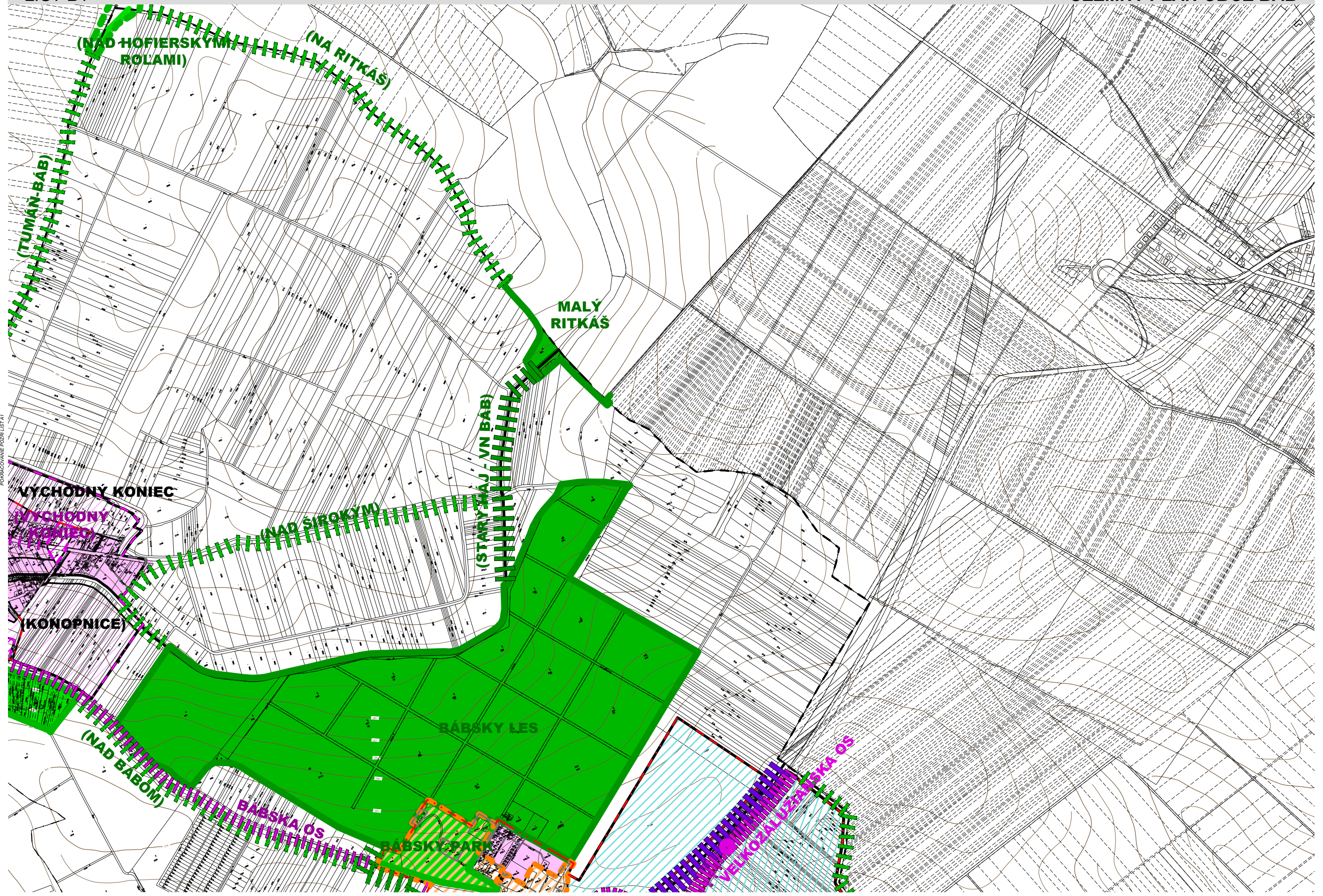
STAV NÁVRH / VÝHLAD

		NADREGIONÁLNA URBANISTICKÁ OS II. ÚROVNE
		REGIONÁLNY URBANISTICKÝ UZOL
		REGIONÁLNE URBANISTICKÉ REKREAČNÉ CENTRUM II. ÚROVNE
		MIESTNE URBANISTICKÉ CENTRUM II. ÚROVNE
		MIESTNE URBANISTICKÉ CENTRUM III. ÚROVNE
		MIESTNA URBANISTICKÁ OS I. ÚROVNE
		MIESTNA URBANISTICKÁ OS II. ÚROVNE
		MIESTNA URBANISTICKÁ OS III. ÚROVNE
		MIESTNY URBANISTICKÝ UZOL
		MIESTNA URBANISTICKÁ DOMINANTA

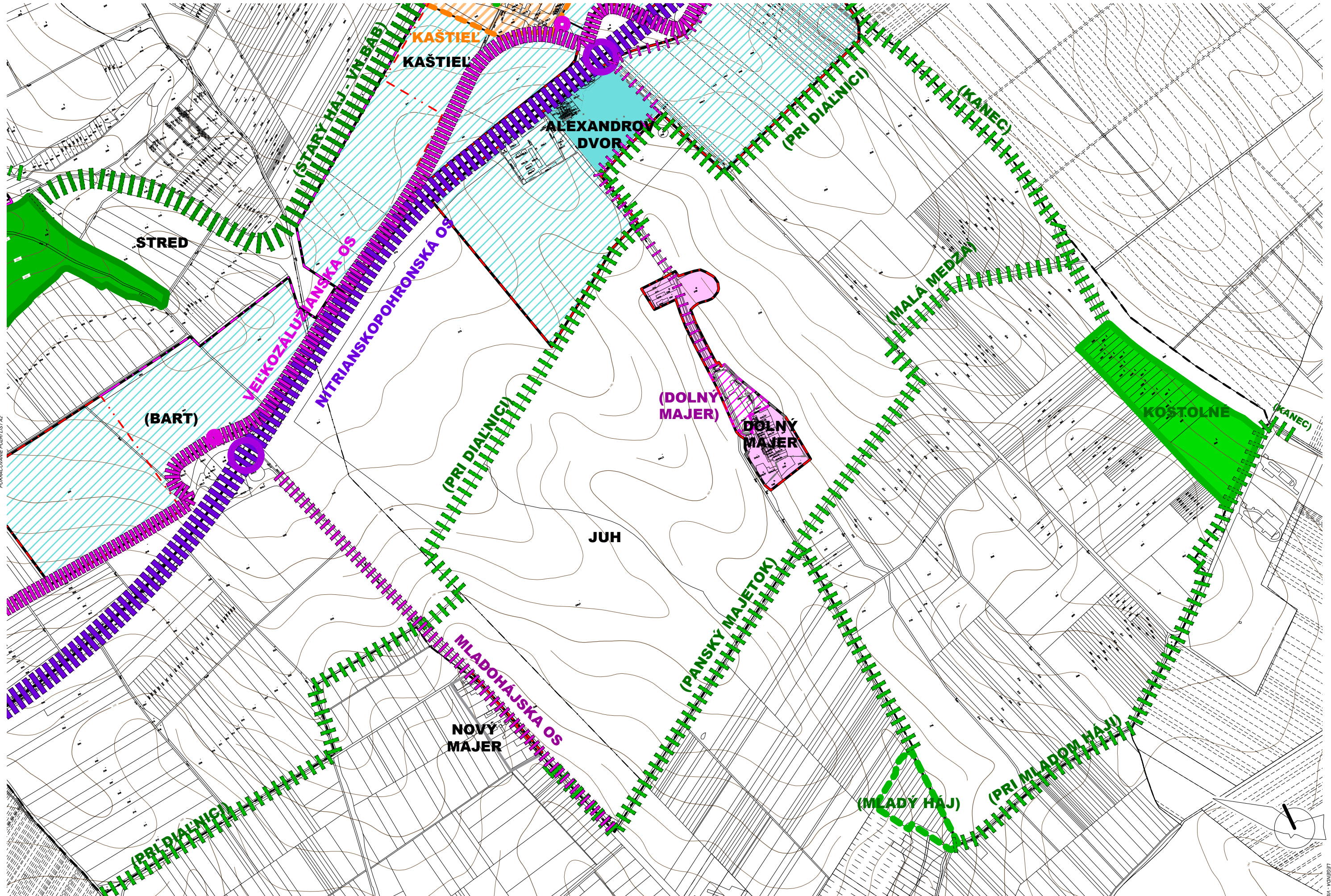


18 LIST A1 ZOBRAZENIE POUŽITIE





POVRACOVANIE POZRI LIST A1



POVRACOVANIE POZRIEŠTIA

LEGENDA - 02 LIST B2