























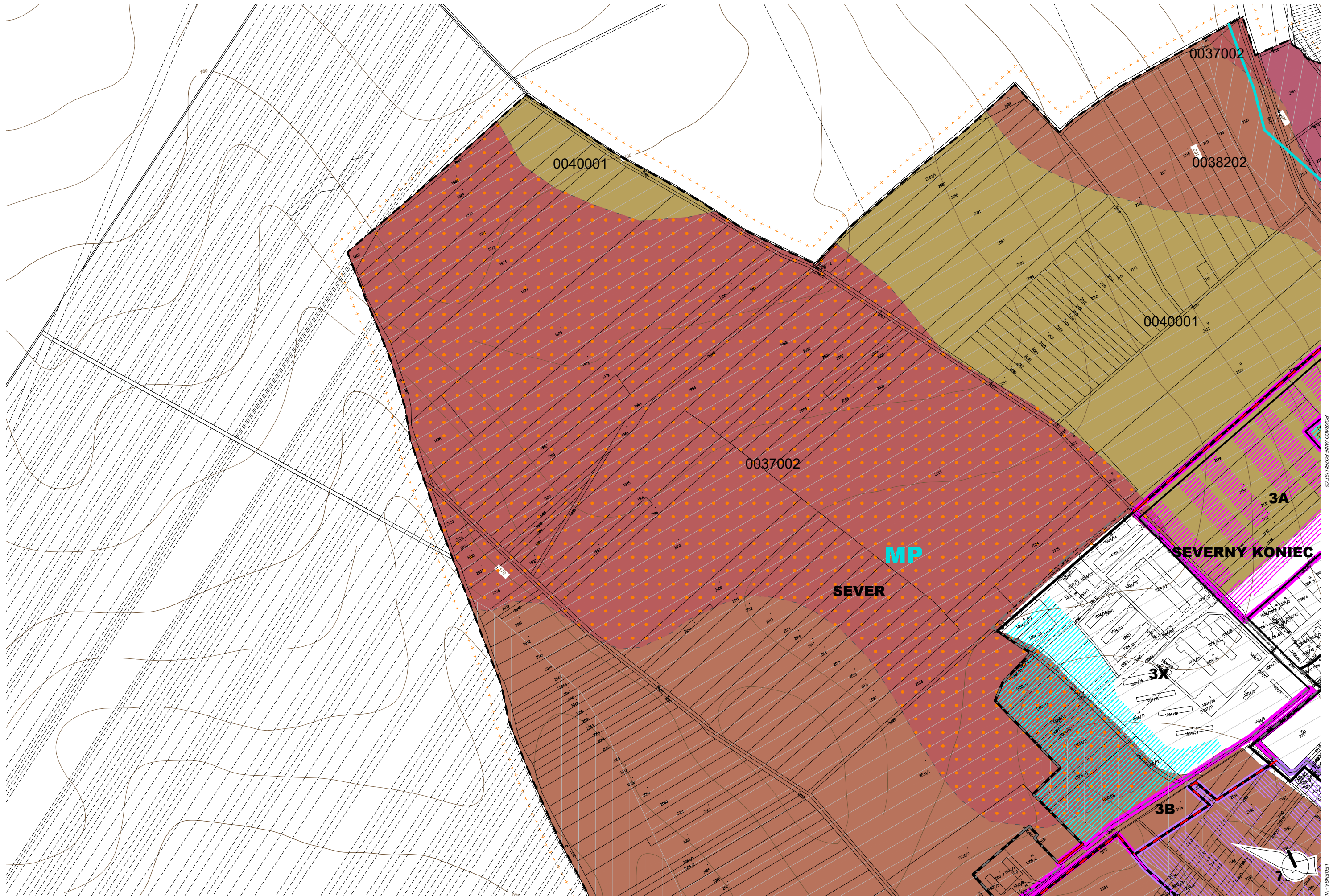
**Schvaľovacia doložka**

Označenie schvaľovacieho orgánu  
 Číslo uznesenia a dátum schválenia  
 Číslo VZN, ktorým sa vyhlasuje záväzná časť ÚPN obce  
 Oprávnená osoba

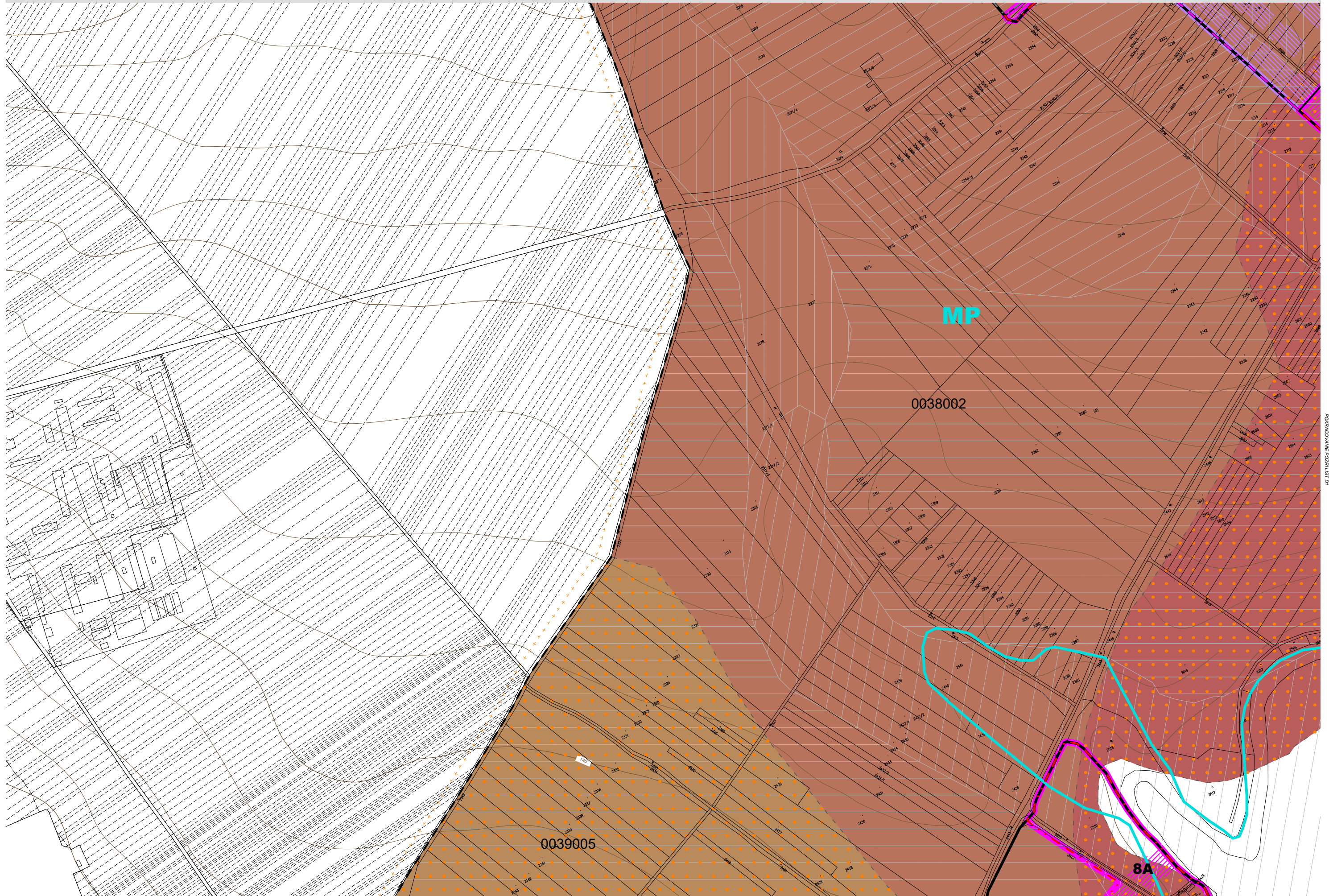
Obecné zastupiteľstvo BĀB  
 70/2022 / 10.10.2022  
 5/2022  
 Katarína Mego Töröková, starostka obce

**3A PERSPEKTÍVNE POUŽITIE PP NA NEPOL'NOHOSPODÁRSKE ÚČELY**

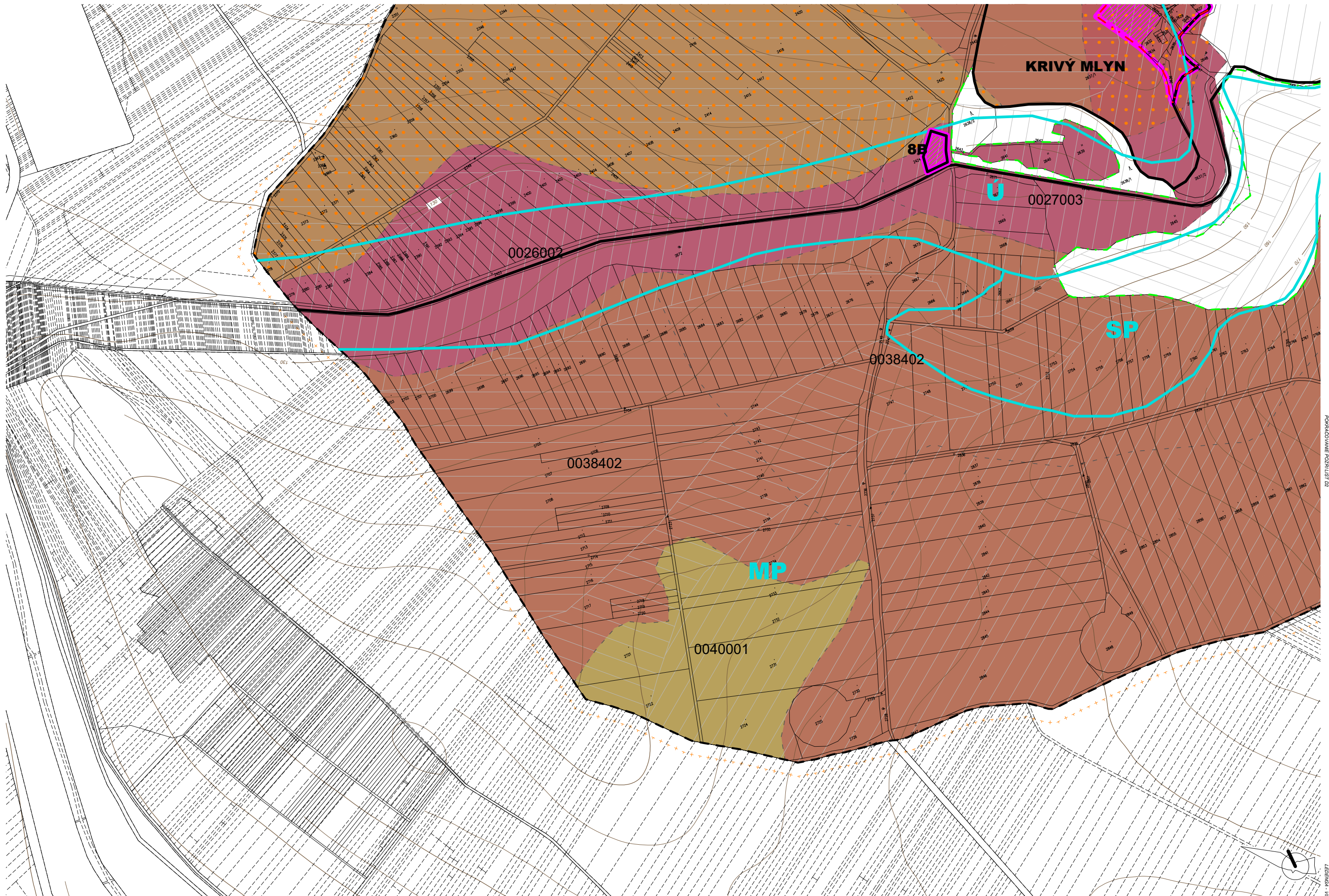
<b>KATASTER NEHNUTELNOSTÍ</b> STAV      NÁVRH      VÝHLAD		REGOZEME A ČERNOZEME ERODOVANÉ (BPEJ 0038202,0038402,0038305,0138202,0138205,0138402,0138405)
	HRANICA RIEŠENÉHO ÚZEMIA	ČERNOZEME TYPICKÉ A ČERNOZEME HNEDOZEMNÉ NA SPRAŠIACH (BPEJ 0039202,0139002,0139202)
	HRANICA KATASTRÁLNEHO ÚZEMIA	ČERNOZEME TYPICKÉ A ČERNOZEME HNEDOZEMNÉ NA PIESOČNATÝCH SUBSTRÁTOCH (BPEJ0040001)
	HRANICA ZASTAVANÉHO ÚZEMIA	HNEDOZEME TYPICKÉ (BPEJ 0144002, 0144102)
	PARCELY PODĽA KN-C	CHRÁNENÉ PÔDY
	PARCELY PODĽA KN-E	<b>ZÁBERY POĽNOHOSPODÁRSKEJ PÔDY</b> NÁVRH      VÝHLAD
	HRANICA LESA	<b>1A</b> <b>1B</b> ZÁBER PP - MIMO ZASTAVANÉHO ÚZEMIA SKUTOČNE PREDPOKLADANÉ ZÁBERY PP; OZNAČENIE LOKALITY
<b>ČLENIENIE ÚZEMIA</b> STAV      NÁVRH		<b>1X</b> ZÁBER PP V ZASTAVANOM ÚZEMÍ SKUTOČNE PREDPOKLADANÉ ZÁBERY PP; OZNAČENIE LOKALITY
	PFCELOK (PRIESTOROVO-FUNKČNÝ CELOK)	<b>ZÁBERY LESNEJ PÔDY</b> NÁVRH 1.ETAPA      NÁVRH 2.ETAPA      VÝHLAD
	PFČASŤ (PRIESTOROVO-FUNKČNÁ ČASŤ) PEVNÁ, VARIABILNÁ HRANICA	<b>L1</b> ZÁBER LP - MIMO ZASTAVANÉHO ÚZEMIA SKUTOČNE PREDPOKLADANÉ ZÁBERY LP; OZNAČENIE LOKALITY
<b>GEOLOGICKÉ POMERY</b> STAV		
	FLUVIÁLNE SEDIMENTY	
	DELUVIO-FLUVIÁLNE SEDIMENTY	
	EOLICKÉ SEDIMENTY	
	EOLICKO-DELUVIÁLNE SEDIMENTY	
	DELUVIÁLNE SEDIMENTY	
	NEOGÉNNÉ SEDIMENTY	
	LOKALITA PRIESKUMNÉHO ÚZEMIA	
	POTENCIONÁLNE SVAHOVÉ DEFORMÁCIE	
<b>GEMORFOLOGICKÉ POMERY</b> STAV		
	VRSTEVNICA 10M / 2M	
	GEMORFOLOGICKÝ ODDIEL; Ú - ÚDOLIE RIEKY, MP - MIERNE SVAHY, PAHORKATINY, SP - STRMŠIE SVAHY, PAHORKATINY ....	
<b>PEDOLOGICKÉ POMERY</b> STAV		
	HRANICA BPEJ (BONITOVANÉ PÔDNO-EKOLOGICKÉ JEDNOTKY)	
	ČIERNICE GLEJOVÉ (BPEJ 0126002,0126005)	
	ČERNOZEME TYPICKÉ (BPEJ 0037002)	



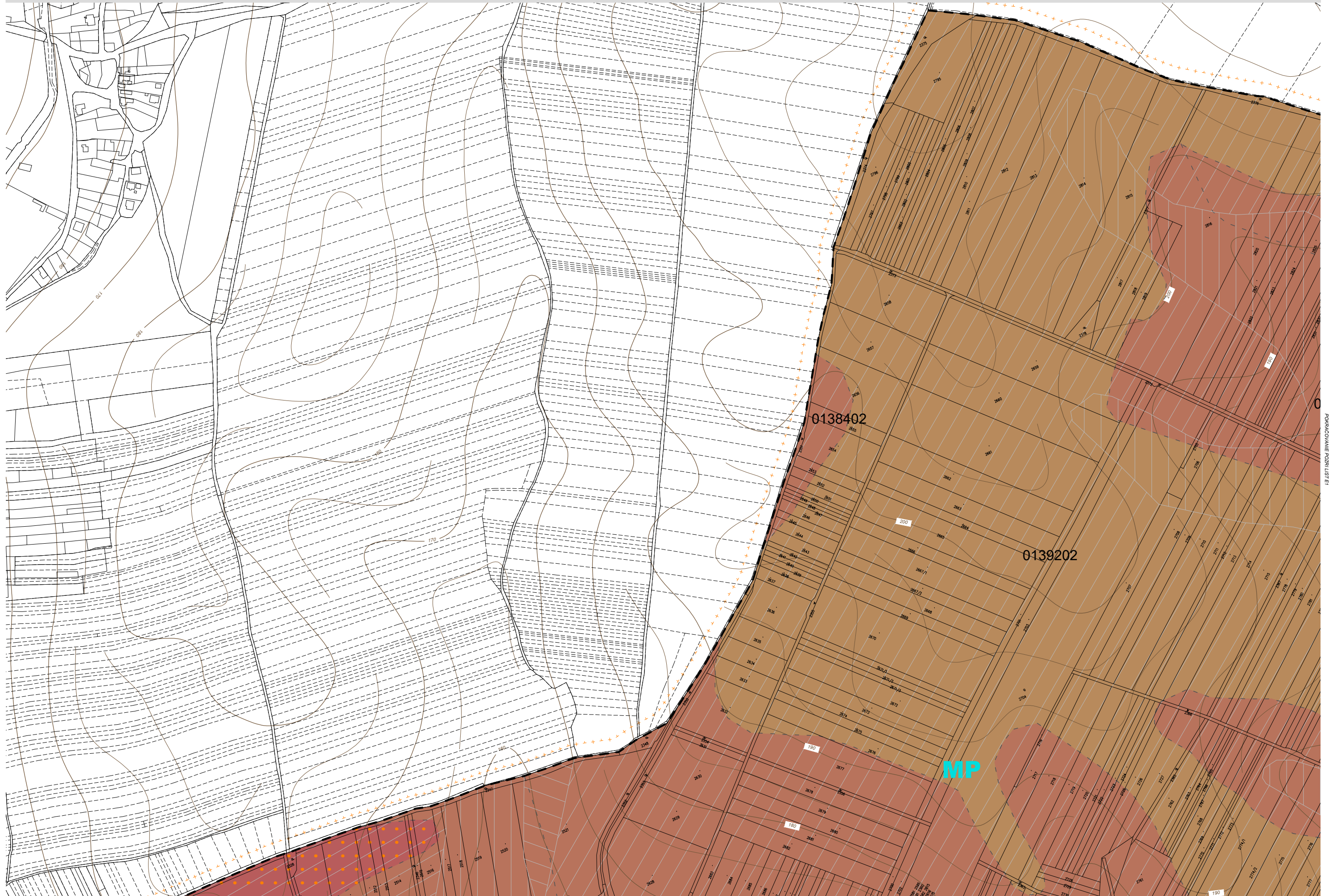




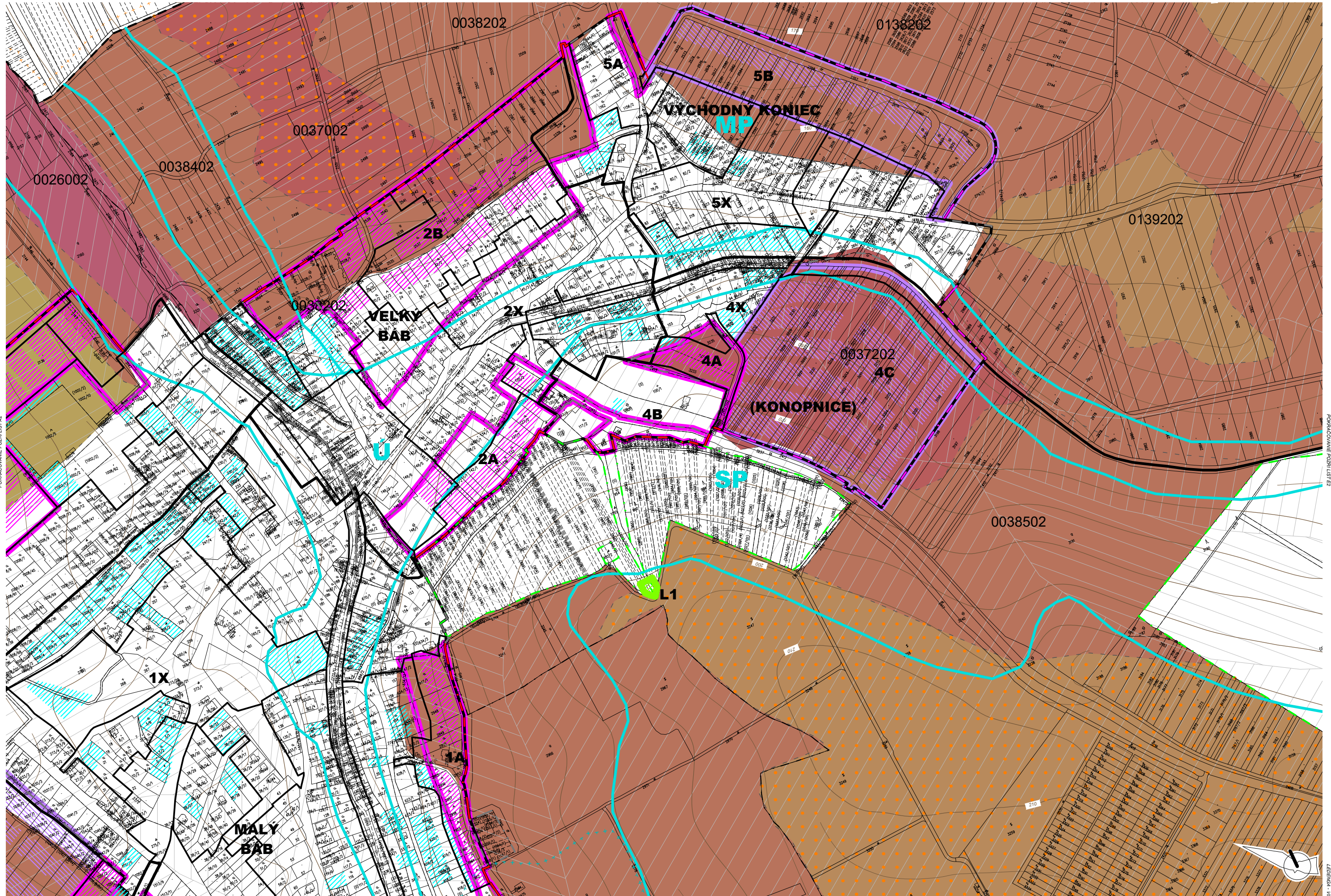




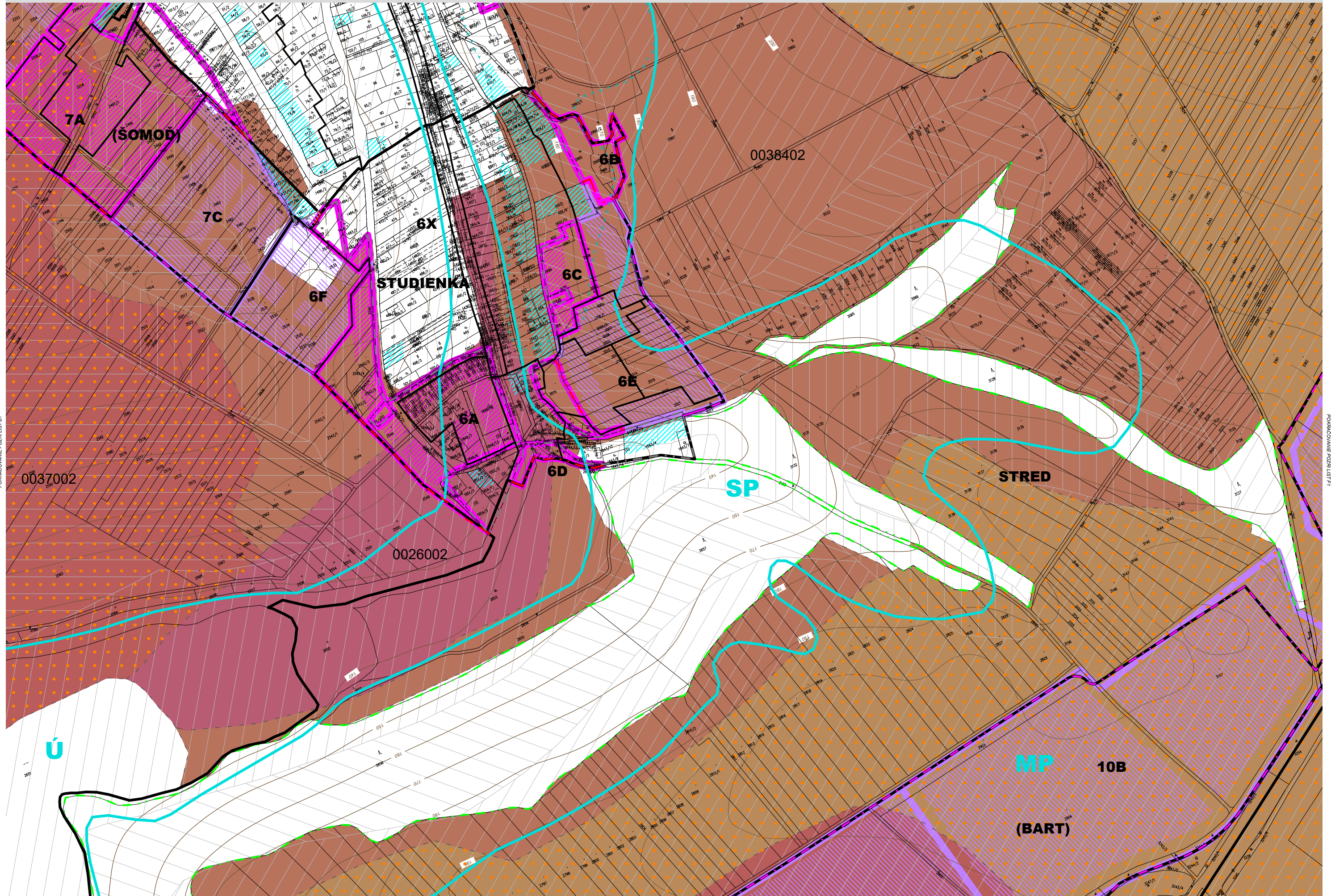




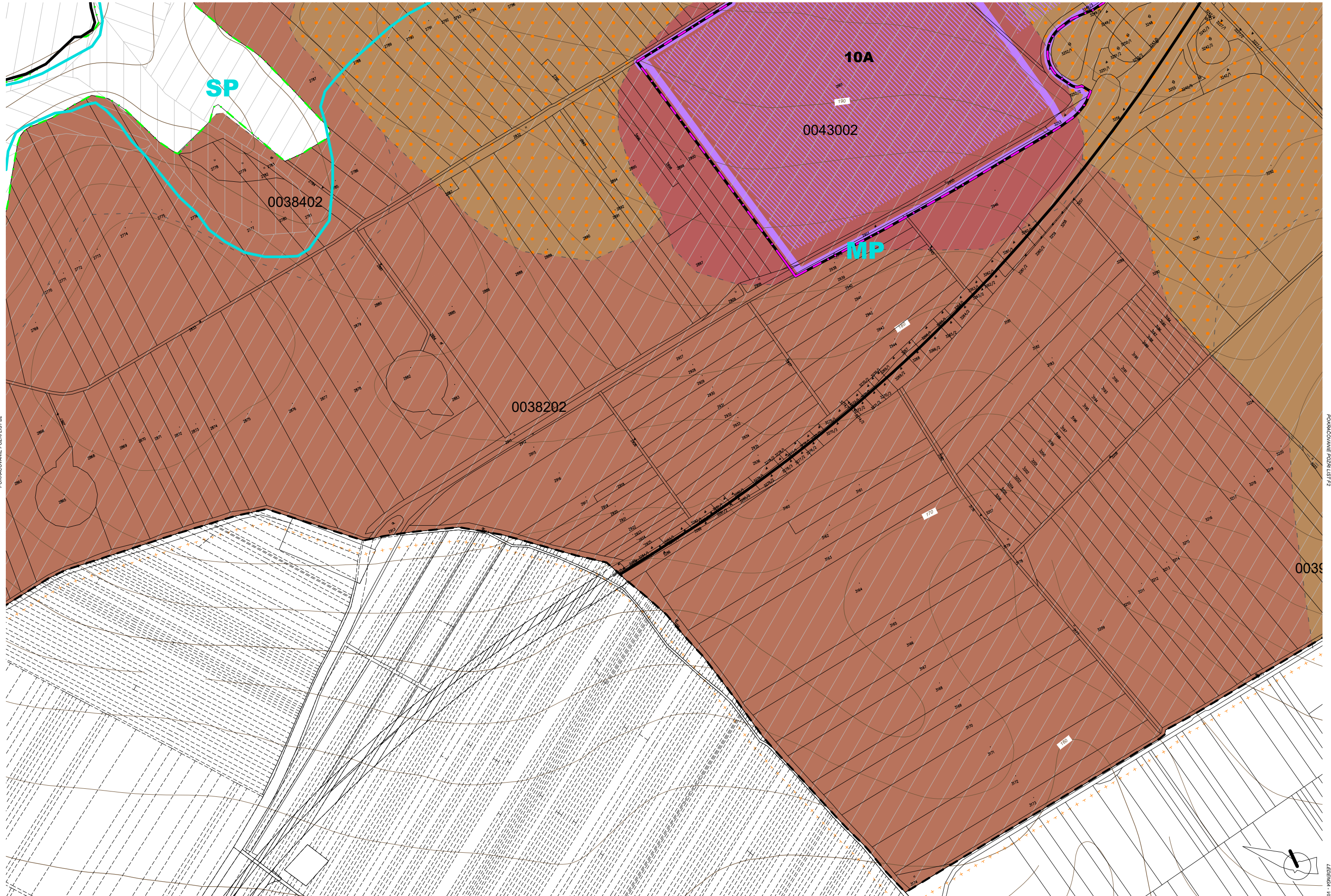










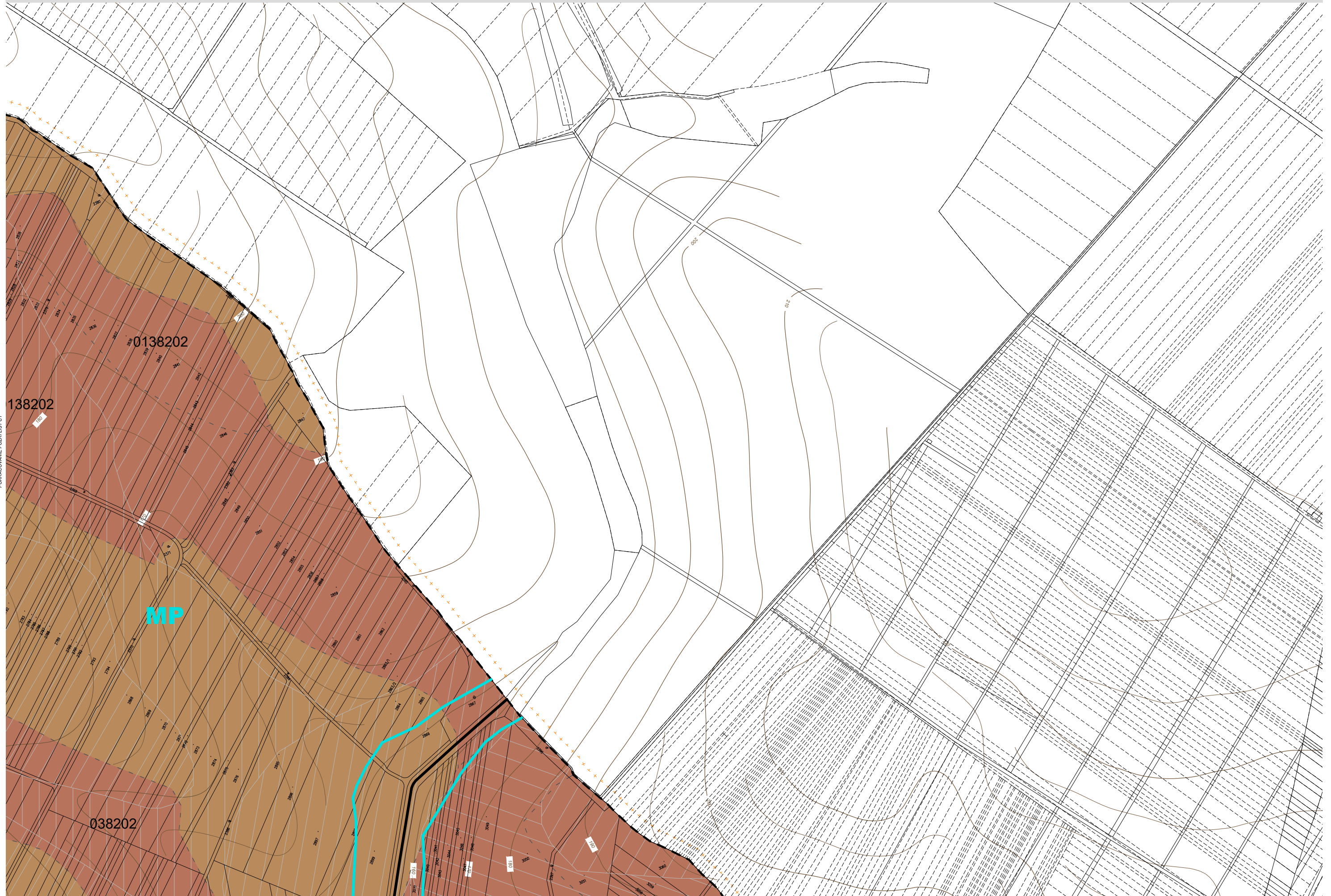


POVRACOVANE POZRI LIST B2

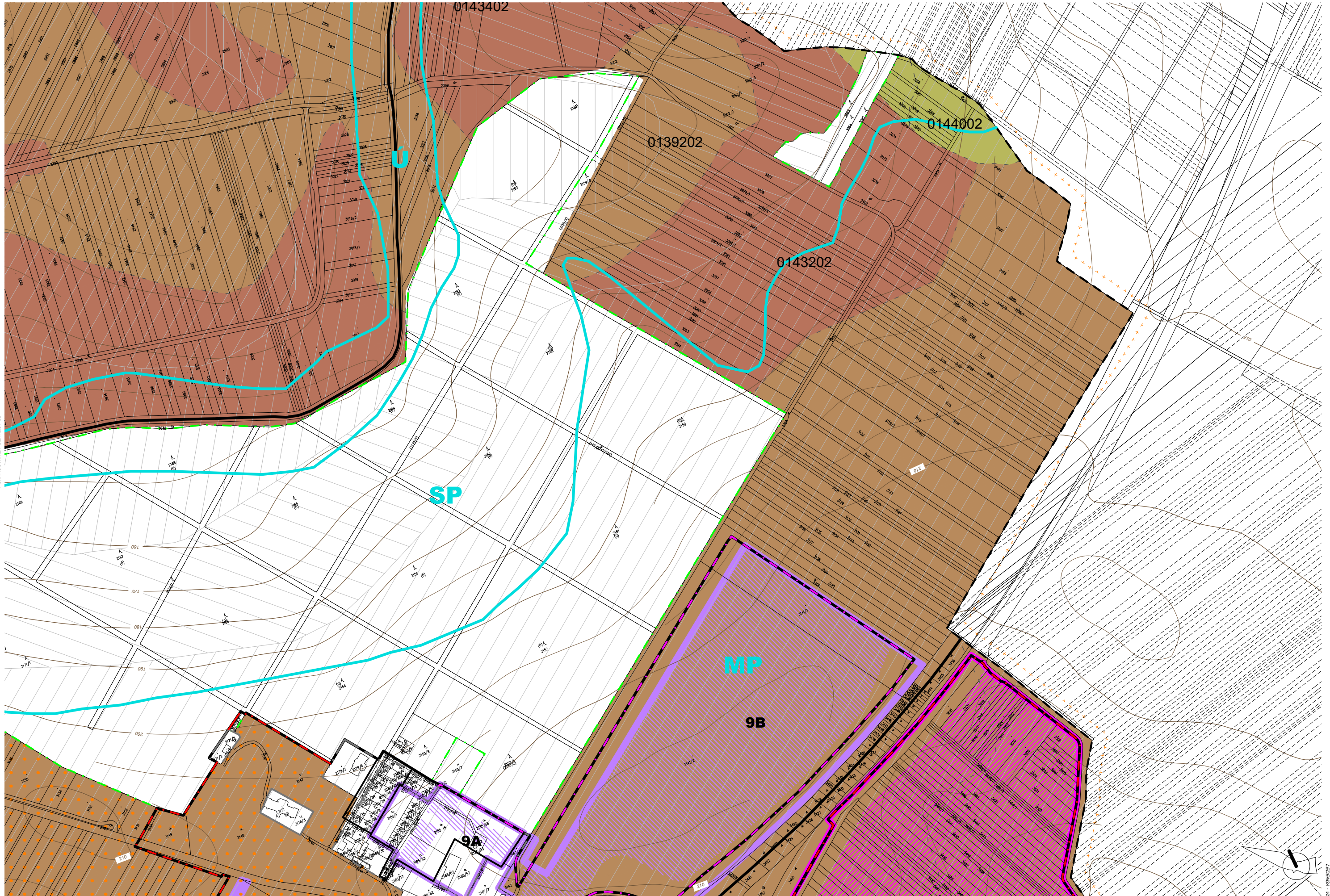
POVRACOVANE POZRI LIST B2

LEGENDA - 100 LIST B2



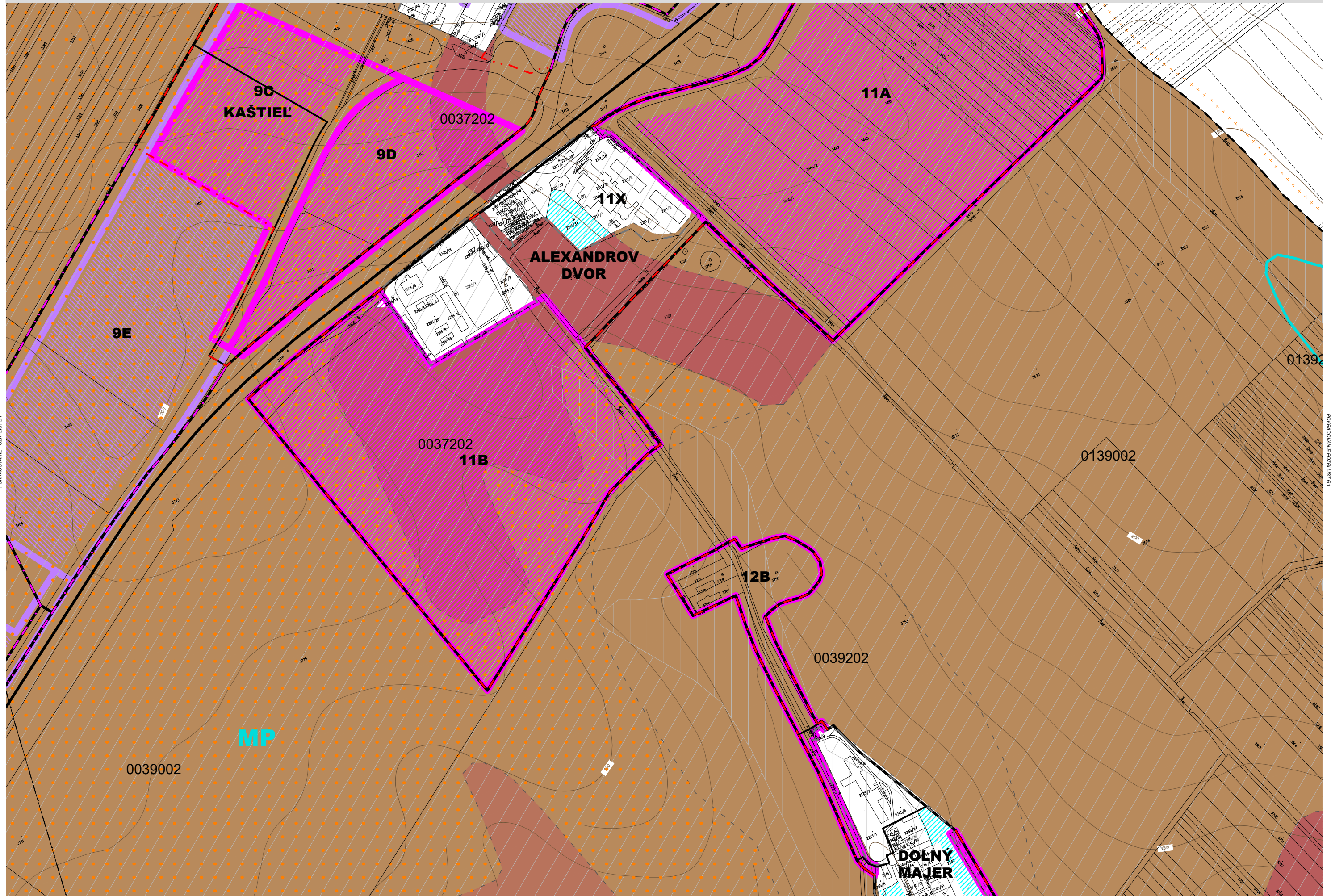




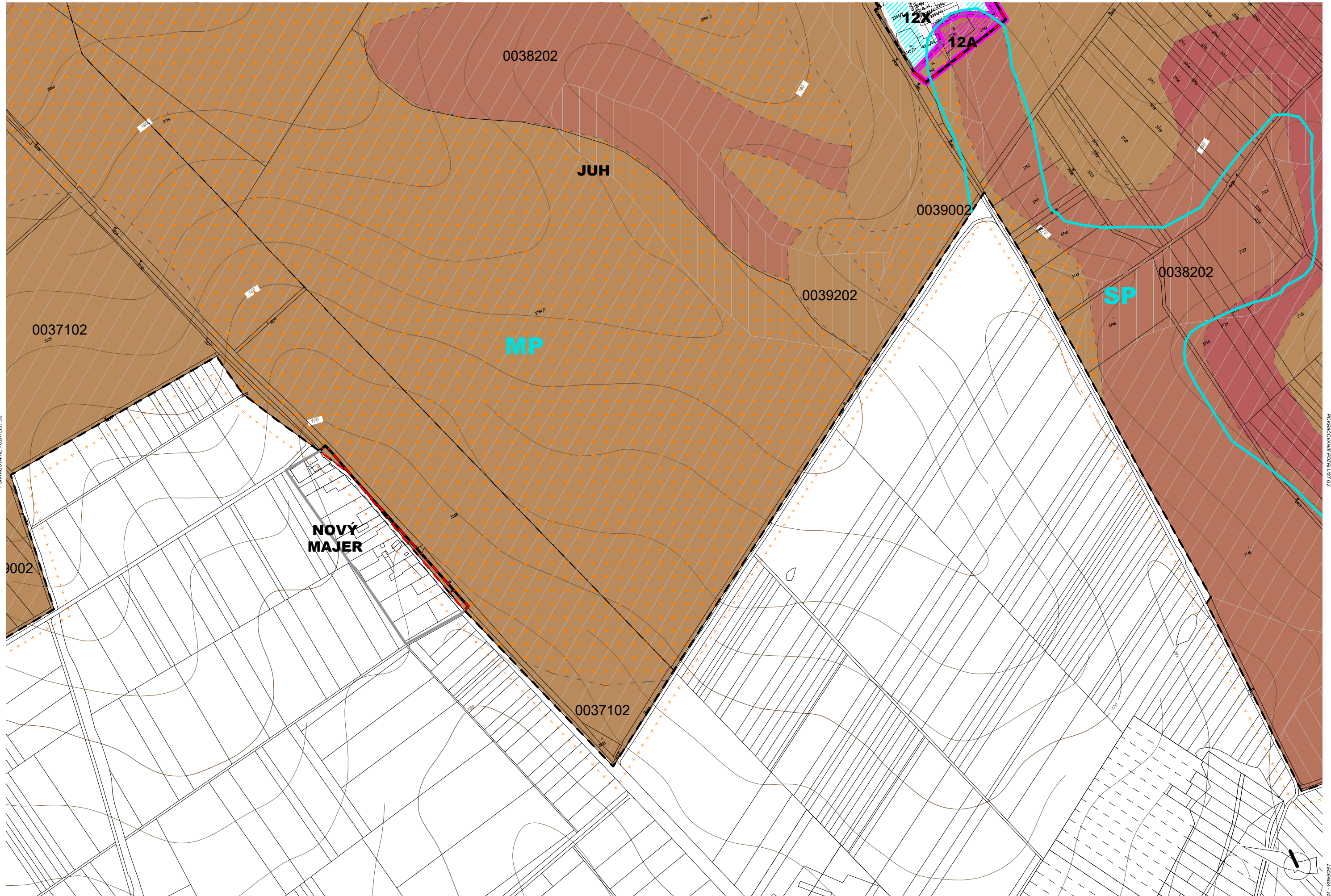


POKRAČOVANIE POZRI LIST C2









POVRACOVANIE POZRIEVLIST D2

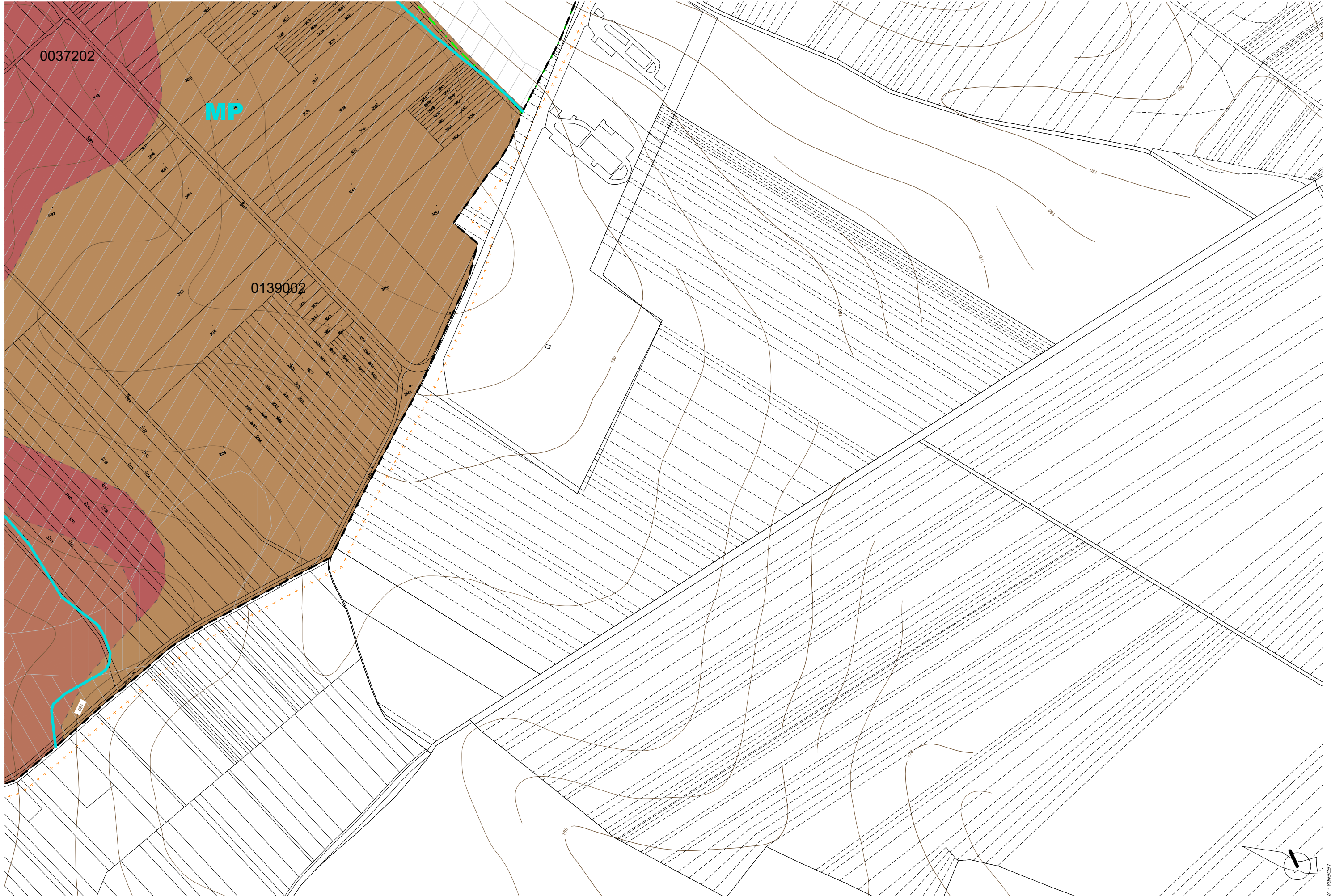
POVRACOVANIE POZRIEVLIST D2

LEGENDA - 001 LIST F2









0037202

MP

0139002

POVRACOVANE POZRIEVLST F2

